

المملكة المغربية
وزارة الداخلية
ولاية جهة مراكش اسفي
عمالة مراكش

مجلس عمالة مراكش
Conseil Préfectoral de Marrakech



مؤنوغراففة عمالة

مراكش

الفهرس

10	مقدمة
12	الفصل الأول : التنظم الإداري والجماعي، التضاريس، المناخ، والمميزات الديموغرافية
13	1. التقسيم الإداري والجماعي
16	2. الوسط الطبيعي والتاريخي
21	3. النمو الديموغرافي والتوزيع المجالي للسكان
37	4. ظروف السكن
41	5. التعمير والمجال
44	6. الفقر والهشاشة
50	7. النشاط والبطالة
52	الفصل الثاني: القطاعات الاقتصادية
53	1. الفلاحة
59	2. الصناعة
61	3. التجارة والخدمات
63	4. الصناعة التقليدية
69	5. السياحة
72	6. الطرق، النقل واللوجستيك
80	7. الطاقة والمعادن
83	8. الماء
86	9. البيئة
92	10. البريد والمواصلات السلكية واللاسلكية
93	11. الخصائص سوسيو اقتصادية للجماعات الترابية التابعة لنفوذ عمالة مراكش
93	إمكانيات الجماعات الترابية السوسيو اقتصادية
96	الفصل الثالث : القطاعات الاجتماعية و الثقافية
97	1. خصائص التعليم
102	2. التعليم
110	3. التعليم العالي وتكوين الاطر
114	4. الصحة

5. الشباب والرياضة----- 121
6. التعاون الوطني----- 125
7. الثقافة----- 126
- الخاتمة----- 135
- المصالح الخارجية بعمالة مراكش----- 136

لائحة الرسوم البيانية

- رسم بياني 1 : مقاييس الأمطار السنوية حسب عمالة مراكش | بالملمتر..... 18
- رسم بياني 2 : معدل درجة الحرارة الدنيا والعليا سنويا حسب عمالة مراكش ب الدرجة مئوية 19
- رسم بياني 3: سكان عمالة مراكش حسب وسط الإقامة 23
- رسم بياني 4 : عدد الأسر حسب وسط الإقامة 25
- رسم بياني 5: التطور المتوقع لبنية السكان بين 2014 و 2030 28
- رسم بياني 6: تطور معدل التوسع الحضري حسب المنطقة بين عامي 2014 و 2030 29
- رسم بياني 7: هرم فئات الاعداد لسكان عمالة مراكش 34
- رسم بياني 8: هرم سكان عمالة مراكش حسب الفئات العمرية الخماسية والجنس 35
- رسم بياني 9: توزيع الفقر النقدي حسب وسط الإقامة بالنسبة المئوية 2014 44
- رسم بياني 10 : توزيع الفقر متعدد الأبعاد حسب وسط الإقامة % 46
- رسم بياني 11: توزيع الأراضي الصالحة للفلاحة 53
- رسم بياني 12: تطور الليالي السياحية المنجزة بالمؤسسات المصنف بعمالة مراكش 71
- رسم بياني 13: نسبة الاسر المزودة بالكهرباء بالوسط القروي لعمالة مراكش 81
- رسم بياني 14: نسبة الأسر المزودة بالماء بالوسط القروي 84
- رسم بياني 15 الإنتاج السنوي للنفايات بعمالة مراكش 2013- 2030 89
- رسم بياني 16: تدرس الأطفال حسب الجنس و الوسط 97

لائحة الخرائط

- خريطة 1 : الموقع الجغرافي لعمالة مراكش وحدوده 13
- خريطة 2: التقسيم الإداري و الجماعي لعمالة مراكش 15
- خريطة 3: عدد سكان عمالة مراكش 22
- خريطة 4: عدد ومتوسط حجم الأسرة حسب الجماعات الترابية لعمالة مراكش 27

- خريطة 5: معدل النمو السنوي للسكان حسب الجماعات الترابية لعمالة مراكش 31
- خريطة 6: الكثافة السكانية حسب الجماعات الترابية..... 33
- خريطة 7: معدل الفقر متعدد الأبعاد حسب الجماعات الترابية لعمالة مراكش 48
- خريطة 8: المجال الغابوي بجهة مراكش اسفي..... 58
- خريطة 9: شبكة الطرق عمالة مراكش 73
- خريطة 10: خطوط النقل الحضري لشركة الزا لعمالة مراكش..... 76
- خريطة 11: خطوط النقل الشبه الحضري لشركة الزا لعمالة مراكش 77

لائحة الجداول

- جدول 1: التقسيم الإداري لعمالة مراكش 14
- جدول 2: التقسيم الجماعي لعمالة مراكش 14
- جدول 3: تنوع تضاريس عمالة مراكش 17
- جدول 4: اهم السدود بعمالة مراكش 20
- جدول 5: توزيع السكان القانونيين لعمالة مراكش 21
- جدول 6: عدد السكان بعمالة مراكش حسب الجماعات الترابية 23
- جدول 7: عدد ومتوسط حجم الأسرة حسب الجماعات الترابية لعمالة مراكش 25
- جدول 8: التطور المتوقع لبنية السكان حسب الوسط بين 2014 و 2030 29
- جدول 9: معدل النمو السنوي للسكان حسب الجماعات الترابية بعمالة مراكش % 30
- جدول 10: الكثافة السكانية حسب الجماعات الترابية 32
- جدول 11: توزيع حسب الفئات العمرية والجنس 34
- جدول 12: توزيع سكان العمالة حسب الفئات العمرية الخماسية والجنس % 36
- جدول 13: توزيع الأسر حسب نوع المسكن ووسط الإقامة بنسبة مئوية 37
- جدول 14: توزيع الأسر حسب عمر المسكن بنسبة مئوية 38
- جدول 15: توزيع الأسر حسب صفة حيازة المسكن بالنسب المئوية 38
- جدول 16: توزيع الأسر حسب عدد الغرف في المسكن 39
- جدول 17: نسبة الأسر التي تتوفر على وسائل الراحة بالمسكن 40
- جدول 18: متوسط المسافة الفاصلة بين المسكن والطريق المعبدة بالوسط القروي (كلم) 40
- جدول 19: الأنظمة العقارية بالجماعات الترابية التابعة لعمالة مراكش 41
- جدول 20: متوسط سعر البيع للمتر المربع للبنىات الجديدة حسب عمالة مراكش وصنف البناء 42
- جدول 21: وثائق التعمير حسب الجماعات الترابية لعمالة مراكش 42
- جدول 22: توزيع الفقر النقدي حسب الجماعات الترابية 44
- جدول 23: توزيع الفقر متعدد الأبعاد حسب الجماعات الترابية لعمالة مراكش 46
- جدول 24: مؤشر التنمية المحلية متعدد الأبعاد 49
- جدول 25: تطور معدل النشاط بالعمالة حسب الجنس ووسط الإقامة ب 50
- جدول 26: معدل النشاط ومعدل البطالة 51
- جدول 27: معدل النشاط ومعدل البطالة حسب الوسط الحضري والقروي 51
- جدول 28: توزيع الأراضي الفلاحية بالهكتار 53
- جدول 29: توزيع الأراضي الصالحة للزراعة 54
- جدول 30: المساحة المزروعة بالحبوب الرئيسية 54

55.....	جدول 31 : إنتاج الحبوب الرئيسية.....
55.....	جدول 32: المساحة المزروعة بالقطن الرئيسية.....
56.....	جدول 33 : إنتاج القطن الرئيسية حسب الجهة والعمالة.....
56.....	جدول 34: اهم الاشجار المثمرة بعمالة مراكش.....
57.....	جدول 35: عدد رؤوس الماشية.....
57.....	جدول 36: المساحات المشجرة.....
59.....	جدول 37: توزيع عدد المؤسسات الصناعية بعمالة مراكش قطاع النشاط.....
62.....	جدول 38 الأسواق الأسبوعية.....
63.....	جدول 39 : توزيع التشغيل حسب الحرف بعمالة مراكش 2018.....
64.....	جدول 40 : توزيع صادرات الصناعة التقليدية بمراكش حسب الأسواق المستوردة.....
65.....	جدول 41 : تطور قيمة صادرات منتجات الصناعة التقليدية "بمليون درهم".....
66.....	جدول 42: أنواع الحرف الصناعة التقليدية بالجماعات الترابية عمالة مراكش.....
67.....	جدول 43: التعاونيات المهنية بعمالة مراكش.....
67.....	جدول 44 : عدد التعاونيات خلال سنة 2021 في قطاع الصناعة التقليدية.....
69.....	جدول 45 : الطاقة الايوائية للمؤسسات المصنفة.....
70.....	جدول 46 : عدد المؤسسات المصنفة والأسرة بالمؤسسات المصنفة.....
70.....	جدول 47 : عدد المؤسسات المصنفة.....
70.....	جدول 48 : التوزيع الجهوي للقادمين للمؤسسات المصنفة حسب نوع السياحة.....
71.....	جدول 49: الليالي السياحية المنجزة حسب نوع المؤسسات المصنفة وعمالة مراكش.....
72.....	جدول 50 : الشبكة الطرقية بعمالة مراكش.....
72.....	جدول 51: كثافة شبكة الطرق المعبدة مقارنة بالسكان والمساحة، عمالة مراكش عام 2017.....
72.....	جدول 52 : حالة الشبكة الطرقية سنة 2020.....
74.....	جدول 53 : تسجيل السيارات حسب مركز التسجيل.....
74.....	جدول 54 : تطور أسطول الدراجات خلال الفترة 2012-2017.....
74.....	جدول 55 : تطور أسطول السيارات النفعية خلال الفترة 2012-2017.....
75.....	جدول 56 : تطور أسطول السيارات السياحية خلال الفترة 2012-2017.....
75.....	جدول 57 : خدمات النقل الطرقي.....
76.....	جدول 58 خطوط النقل الشبه الحضري.....
78.....	جدول 59 : الحركات التجارية والغير التجارية بمطار مراكش والصعيد الوطني.....
78.....	جدول 60: نقل المسافرين حسب المطارات.....
80.....	جدول 61: مبيعات الطاقة الكهربائية حسب الأقاليم وعمالة مراكش.....
80.....	جدول 62. المبيعات للموزعين بجيغواط ساعة.....

جدول 63: توزيع الرخص المعدنية بعمالة مراكش	82
جدول 64 : الرصيد المائي لعمالة مراكش.....	83
جدول 65 : تطور إنتاج المياه السطحية حسب المراكز	84
جدول 66:نسب وطرق تزود الأسر بالماء بالوسط القروي	85
جدول 67 : نشاط المكتب الوطني للكهرباء والماء الصالح للشرب حسب العمالة	85
جدول 68 : توزيع الأسر حسب كيفية تصريف المياه المستعملة	86
جدول 69:توزيع الأسر حسب كيفية تصريف المياه المستعملة بالجماعات الترابية.....	86
جدول 70: توزيع السكان حسب كيفية تصريف النفايات ب المئة.....	88
جدول 71 : مطارح ومدافن النفايات بعمالة مراكش الغير خاضعة للمراقبة	89
جدول 72 : المساحات الخضراء بعمالة مراكش.....	91
جدول 73:الوكالات البريدية	92
جدول 74 : تـمدرس الأطفال حسب الجنس والوسط	97
جدول 75 : المستوى الدراسي لسكان عمالة مراكش	98
جدول 76 : المستوى الدراسي لسكان عمالة مراكش: الاناث	98
جدول 77 : المستوى الدراسي لسكان عمالة مراكش: الذكور.....	99
جدول 78: نسبة الأمية بعمالة مراكش	99
جدول 79 : السكان البالغون من العمر 10 سنة أو أكثر والقادرون على القراءة والكتابة حسب اللغات	100
جدول 80: الاناث البالغون من العمر 10 سنة أو أكثر والقادرون على القراءة والكتابة حسب اللغات	101
جدول 81 : الذكور البالغون من العمر 10 سنة أو أكثر والقادرون على القراءة والكتابة حسب اللغات	101
جدول 82 : المؤسسات التعليمية حسب الأسلاك والجماعات الترابية 2021.....	102
جدول 83:عدد المربون وتلاميذ الأولى التقليدي	103
جدول 84:عدد المربون وتلاميذ التعليم الأولي العصري والعمومي والخاص	103
جدول 85 :عدد المؤسسات حسب الوسط	104
جدول 86 : هيئة التدريس حسب الوسط	104
جدول 87 :عدد التلاميذ حسب الوسط	105
جدول 88 :عدد المؤسسات التعليمية والتلاميذ	105
جدول 89 : عدد المؤسسات حسب الوسط	105
جدول 90 : عدد هيئة التدريس حسب الوسط	106
جدول 91: عدد التلاميذ حسب الوسط	106
جدول 92 : التعليم الثانوي الإعدادي الخصوصي	106
جدول 93 : المؤسسات حسب الوسط	107
جدول 94 : هيئة التدريس حسب الوسط	107

107.....	جدول 95 : عدد التلاميذ حسب الوسط
108.....	جدول 96 : المؤسسات حسب الجهة والعمالة
108.....	جدول 97 : عدد طلبة اقسام تحضير شهادة التقني العالي حسب الجنس والمستوى
108.....	جدول 98 : عدد طلبة الأقسام التحضيرية للمدارس العليا حسب الجنس والمستوى
109.....	جدول 99 : الدعم الاجتماعي بالوسط القروي حسب الجماعات الترابية بعمالة مراكش 2021
110.....	جدول 100 : هيئة التدريس المداومة حسب الجامعة والدرجة (1)
110.....	جدول 101 : عدد الطلبة والطالبات حسب الجامعة والمؤسسة (جميع الأسلاك)
111.....	جدول 102 : عدد الطلبة بالمعاهد والمدارس العليا
111.....	جدول 103 : عدد المتخرجين بالمعاهد والمدارس العليا
112.....	جدول 104 : عدد المتدربين حسب المستوى والجهة والعمالة: عمومي وخصوصي
112.....	جدول 105 : عدد طلبة شهادة التقني العالي حسب الجنس والمستوى
113.....	جدول 106 : التوزيع الجغرافي لمعاهد التكوين المهني بعمالة مراكش
114.....	جدول 107 : المؤشرات الصحية بعمالة مراكش
115.....	جدول 108 : المؤسسات الصحية الأساسية عمالة مراكش
115.....	جدول 109 : مؤسسات الرعاية الصحية الأولية بالعمالة: القطاع العمومي
116.....	جدول 110 : : مؤسسات العلاجات الصحية الأساسية بالقطاع العمومي 2020
116.....	جدول 116 : عدد الأسرة المتوفرة بالمستشفيات العمومية
117.....	جدول 111 : مراكز تصفية الدم
117.....	جدول 112 : مراكز تحاقن الدم
117.....	جدول 113 : الإسعاف والتدخل الطبي الاستعجالي
117.....	جدول 114 : وحدات الطوارئ الطبية في المستشفيات (UMH)
117.....	جدول 115 : شبكة المؤسسات الطبية والاجتماعية
118.....	جدول 117 : المؤسسات الصحية الخاصة
118.....	جدول 118 : عدد الأطباء حسب القطاع
118.....	جدول 119 : أطباء وزارة الصحة
119.....	جدول 120 : أطباء وزارة الصحة المزاوولون ش.م.ر.ص.أ
119.....	جدول 121 : جراحي الأسنان بعمالة مراكش
119.....	جدول 122 : الجهاز الشبه طبي حسب العمالة: عمومي
119.....	جدول 123 : الجهاز الشبه طبي المزاوول ب ش.م.ر.ص.أ : عمومي
120.....	جدول 124 : الفحوصات العلاجية المقدمة من طرف مؤسسات العلاجات الصحية الأساسية
120.....	جدول 125 : الفحوصات الصحية قبل الولادة حسب الوسط
121.....	جدول 126 : التجهيزات الرياضية بعمالة مراكش

122.....	جدول 127 : البنية التحتية الرياضية بإقليم مراكش سنة 2021
123.....	جدول 128: الأندية النسوية
123.....	جدول 129 : رياض الأطفال
123.....	جدول 130: أنشطة دور الشباب
124.....	جدول 131: تطور عدد المستفيدين من مراكز الاستقبال
124.....	جدول 132 : المشاركون في المخيمات الصيفية
124.....	جدول 133: النشاط السينمائي حسب العمالة
125.....	جدول 134 : الإدماج الاجتماعي
125.....	جدول 135 : المساعدة الاجتماعية

مقدمة

تقع مدينة مراكش جنوب وسط المغرب , وهي ثالث أكبر مدن المملكة المغربية من حيث الكثافة السكانية. تأسست المدينة عام 1062 على يد يوسف بن تاشفين، ولعبت أدوارا سياسية في تاريخ المغرب. وتحتضن مراكش العديد من الفعاليات الثقافية والسياسية العالمية، وصنفت ساحتها الشهيرة "جامع الفنا" ضمن التراث العالمي الإنساني. ونظرا لما تزخر به من إرث حضاري كبير، أصبحت مدينة مراكش قبلة للسياحة العالمية ومقرا للمؤتمرات الدولية ذات المستوى الرفيع، تحتل بذلك مكانة خاصة في المغرب الحديث.

بموجب التقسيم الإداري لسنة 2015 أصبحت عمالة مراكش تنتمي إلى جهة مراكش اسفي، حيث تقع في وسط المملكة، يحدها شمالا إقليم الرحامنة، جنوبا إقليم الحوز، شرقا إقليم الرحامنة وغربا إقليم شيشاوة واليوسفية.

تمتد عمالة مراكش على مساحة تقدر ب 2625 كلم مربع. ويتكون المجال الترابي للعمالة من 15 جماعة ترابية، منها 2 جماعات حضرية. لقد أسفرت نتائج الإحصاء العام للسكان والسكنى لسنة 2014، عن تعداد سكاني 1,330,468 نسمة، بمجموع تراب عمالة مراكش، حيث تمثل منها الساكنة القروية نسبة 26 بالمئة.

تعتبر الفلاحة من أهم الأنشطة الاقتصادية المزاولة بالعمالة، نظرا لأهمية المساحات الصالحة للزراعة والبالغة 196 ألف هكتار، اما حجم التساقطات المطرية فهي تتراوح ما بين 200 و300 مم سنويا، مما يجعل من عمالة مراكش منطقة فلاحية تتميز بتنوع وغنى محاصيلها الزراعية، سيما زراعة الحبوب والقطاني والأشجار المثمرة، خاصة أشجار الزيتون، بالإضافة إلى تربية الماشية.

تتجلى أهمية القطاع الفلاحي بالنسبة للإقليم، في كونه يشغل أغلبية اليد العاملة بالوسط القروي. وبالرغم من كل هذه المؤهلات، فإن القطاع تعترضه عدة عوائق، من ضمنها صغر الضيعات وضعف التأطير التقني والمهني، وهو ما ينعكس سلبا على مردودية الإنتاج وجودته وتسويقه.

فيما يخص القطاع الصناعي، فهو يحتل المرتبة الثالثة في اقتصاد عمالة مراكش من حيث أهميتها. وهذا يتجلى بوضوح من خلال مؤشرات القطاع الصناعي لسنة 2013، حيث تساهم عمالة مراكش في القطاع بجهة مراكش أسفي، بنسبة 61 بالمئة من حيث عدد الشركات ب 398 شركة صناعية، 31 بالمئة من إجمالي إنتاج المنطقة بقيمة 7 مليارات درهم.

وبخصوص الصناعة التقليدية، فيمكن اعتبارها من القطاعات الحيوية التي تساهم في التنمية الاقتصادية والاجتماعية للإقليم، بحيث تشمل مجموعة من المهن والحرف التقليدية، التي تشكل إحدى

الأنشطة المهمة المزاولة من طرف الساكنة النشيطة، خاصة القروية منها، وذلك راجع لما تزخر به العمالة من مواد أولية مهمة تعتبر المكون الأساسي للمنتوج التقليدي بالعمالة. وبموازاة مع هذه القطاعات، فإن العمالة تتوفر على مؤهلات وقدرات لتنويع إمكاناتها وفرصها الاقتصادية في قطاعات أخرى ذات قيمة مضافة كبيرة، ويتعلق الأمر أساسا بالجانب السياحي في تجلياته الثقافية والايكولوجية.

الفصل الأول : التنظيم الإداري والجماعي، التضاريس، المناخ، والمميزات الديموغرافية

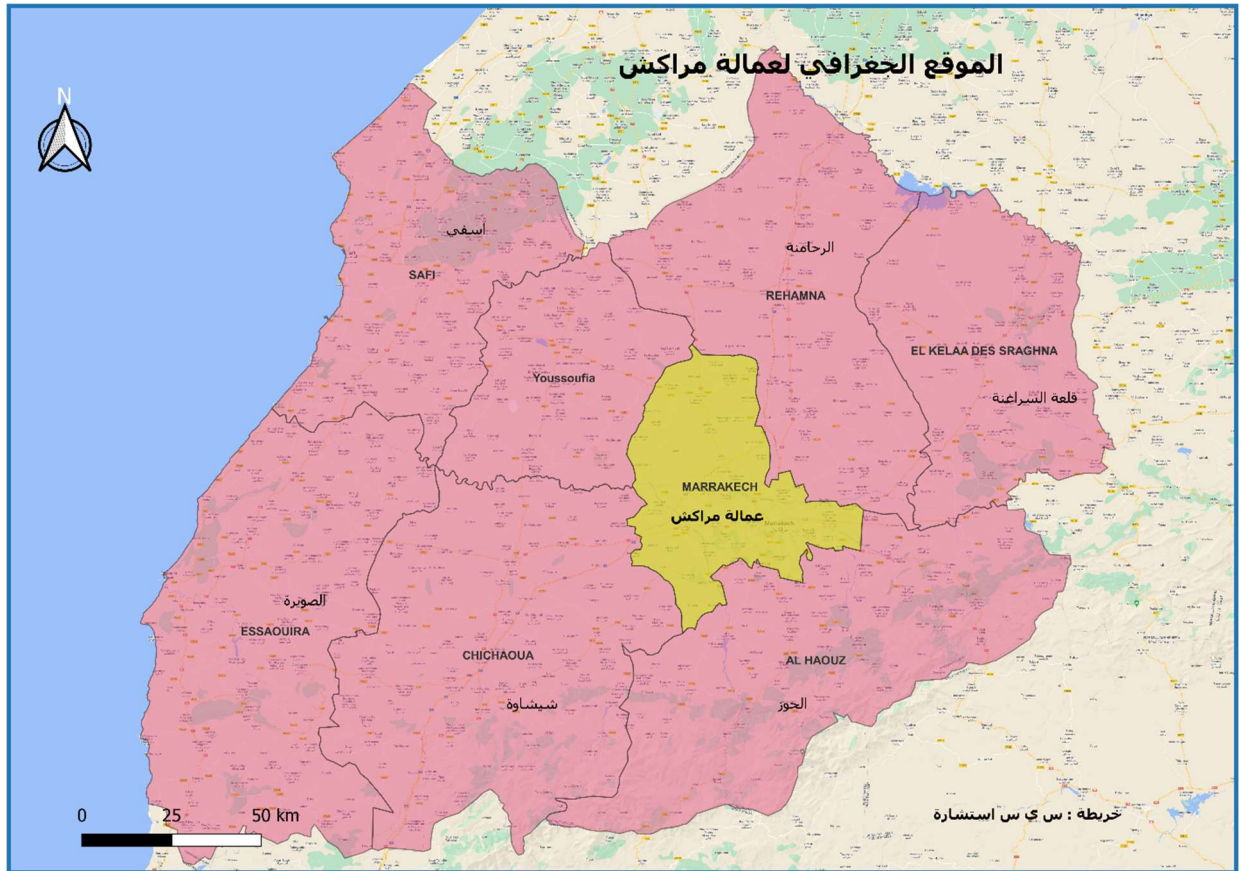
1. التقسيم الإداري والجماعي

تبلغ مساحة عمالة مراكش 2625 كيلومترًا مربعًا، أي 6 بالمئة من مساحة الجهة، مع موقع جغرافي استراتيجي في الوسط، ومناخ جاف أو شبه جاف، وتغلب عليها مناطق السهول.. وهي عاصمة جهة مراكش-أسفي. تقع مراكش شمال سهول جبال أطلس، على بعد 580 كلم جنوب غرب طنجة، 327 كلم جنوب غرب العاصمة المغربية الرباط، 239 كلم جنوب الدار البيضاء، و246 كلم شمال شرق أكادير.

□ الموقع الجغرافي لعمالة مراكش:

- شمالا: الرحامنة
- شرقا: الرحامنة
- غربا: اليوسفية وشيشاوة
- جنوبا: الحوز

خريطة 1 : الموقع الجغرافي لعمالة مراكش وحدوده



← التقسيم الإداري

جدول 1: التقسيم الإداري لعمالة مراكش

المقاطعات	باشوية	الدوائر	القيادات
النخيل	تاسلطان	دائرة الاوداية	أيت إمرور ، سيدي زوين ، الاوداية ، أكفاي.
كليز		دائرة البور	أولاد دليم، المنابهة ، حربيل
مراكش المدينة		دائرة سعادة	السويهلة، سعادة
المنارة		دائرة الويدان	واحة سيدي إبراهيم، ولاد حسون، الويدان.
سيدي يوسف بن علي			

المصدر: النشرة الإحصائية السنوية للمغرب 2021، المندوبية السامية للتخطيط

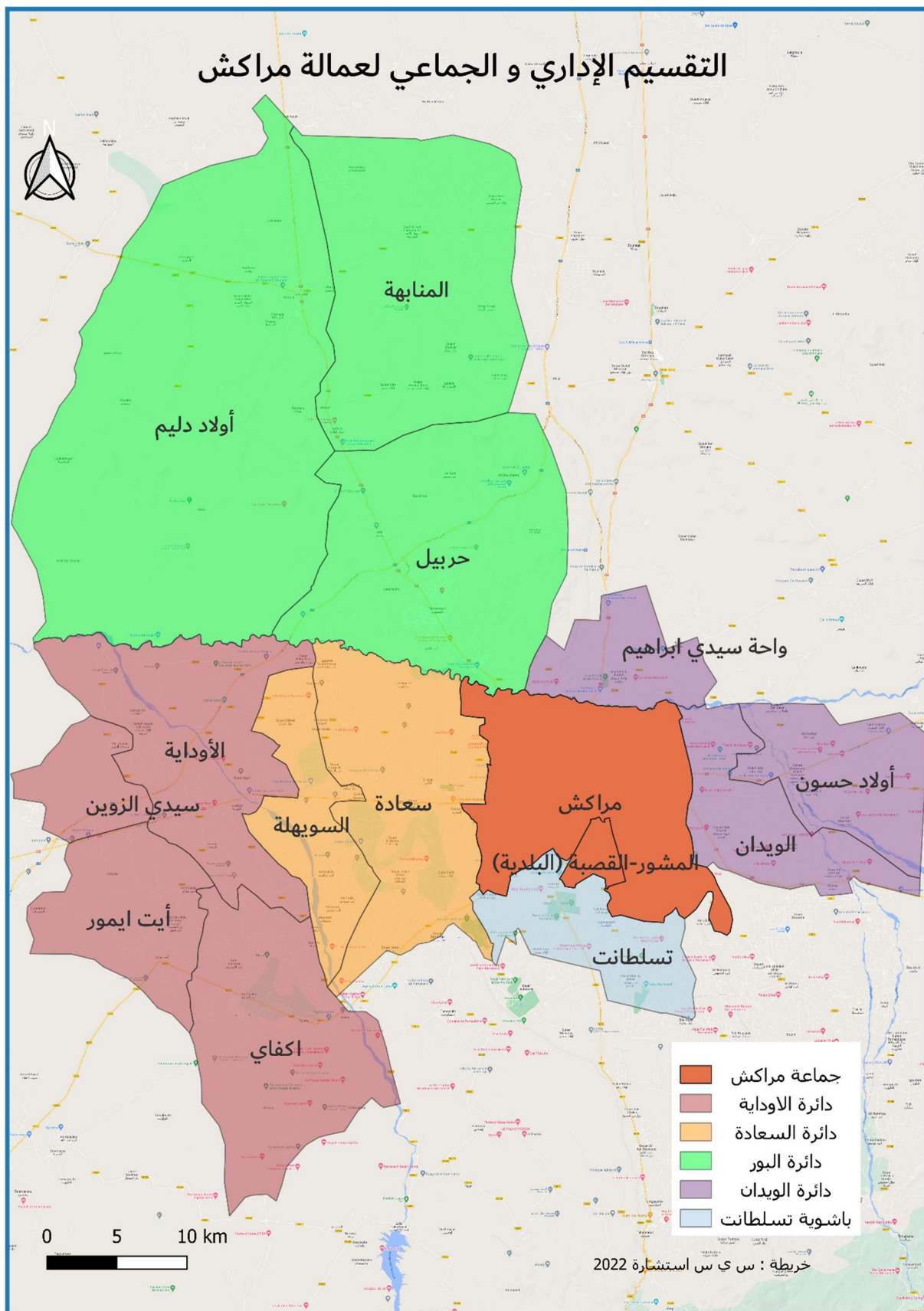
← التقسيم الجماعي

جدول 2: التقسيم الجماعي لعمالة مراكش

عدد الجماعات الترابية	
الحضرية	القروية
2	13
جماعة المشور القصبة	أيت إمرور ، سيدي زوين ، الاوداية ، أكفاي.
جماعة مراكش	أولاد دليم، المنابهة ، حربيل
	السويهلة، سعادة
	واحة سيدي إبراهيم، ولاد حسون، الويدان.
	تاسلطان

المصدر: النشرة الإحصائية السنوية للمغرب 2021، المندوبية السامية للتخطيط

خريطة 2: التقسيم الإداري و الجماعي لعمالة مراكش



2. الوسط الطبيعي والتاريخي

1.2 التراث التاريخي والمعماري

حسب المصادر التاريخية، فإن النواة الأولى لمراكش تم بناءها من قبل المرابطين سنة 1070م، وهم مجموعة قبائل رحل أمازيغية أتت من الصحراء. وقد تطورت هذه المدينة تحت حكم السلطان يوسف بن تاشفين "1061 - 1107" إلى حد كبير نتيجة للتوسع المرابطي في إفريقيا والأندلس، لتصبح المركز السياسي والثقافي للغرب الإسلامي.

بعد استتباب الأمر للموحدين عقب دخولهم المدينة سنة 1147م، اتخذوها عاصمة لحكمهم. وأنجزوا بها عدة معالم تاريخية لازالت تشكل مفخرة عصرهم، كصومعة الكتبية بمسجديها، الأسوار، الأبواب والحدائق، إضافة إلى قنطرة واد تانسيفت التي ظلت تستعمل حتى عهد قريب. هكذا عرفت مراكش تحت حكم الموحدين إشعاعا كبيرا، جعل منها مركزا ثقافيا واقتصاديا وسياسيا لا نظير له في الغرب الإسلامي.

أمام ضعف الموحدين، استولى المرينيون القادمون من الشرق سنة 1269م على المدينة، غير أنهم اتخذوا فاس عاصمة لهم، لقرب هذه الأخيرة من موطنهم الأصلي، مما أدى إلى تراجع مدينة مراكش وتحولها لمركز ثانوي.

في سنة 1551م، استعادت المدينة مكانتها كعاصمة للسعديين "1589 - 1659م". فعلى عهدهم تم تشييد بنايات ومنشآت جديدة، أهمها قصر البديع ومجمع المواسين، ومدرسة ابن يوسف، وقبور السعديين، وعدد من السقايات.

تحت حكم العلويين، قام المولى رشيد بترميم مسجد بن صالح المريني، غير أن خلفه المولى إسماعيل أولى كل اهتمامه بعاصمة حكمه الجديدة مكناس. وقد عمل السلطان سيدي محمد على إعادة مراكش إلى مكانتها وذلك من خلال إنشاء أحياء ومعالم جديدة. ويمكن القول إن مراكش اتخذت شكلها النهائي ابتداء من فترة حكم هذا السلطان، إذ اقتصر المراحل القادمة على ترميم ما تم انجازه منذ العصر الوسيط¹.

مراكش، مدينتان متلاصقتان، المدينة القديمة في أسوارها والمدينة الجديدة بأحيائها الحديثة (جيليز، ليفرنج ...) . مدينة عمرها ألف عام غارقة في التاريخ، بآثارها التاريخية، وأسواقها، ومتاحفها، وحدائقها، ولا سيما ساحة جامع الفنا، مكان للاجتماعات والعروض، وهي المصنفة على أنها تراث شفهي وغير مادي

¹ <https://www.minculture.gov.ma/?p=3751#YttM6ISZPIV> البوابة الإلكترونية لوزارة الشباب والثقافة والتواصل

للبنية من قبل اليونسكو. وتعتبر أيضا مدينة الثقافة والفعاليات بامتياز، أكثر من 80 حدثاً سنوياً (مهرجان سينمائي، مهرجان الضحك مراكش، مؤتمرات دولية ...).

مدينة مراكش مزينة بآثار تاريخية وتراث عبقري، مثل: المنارة، الكتبية، مقابر السعديين، قصر الباهية، قصر البديع ومتاحف دار سي سعيد، ودار تسكويين " متحف بيرت فلينت " وساحة جامع الفنا والبوابات والأسوار . وتتميز كذلك بتراث طبيعي كالحدايق، المساحات الخضراء وجودة الهواء، مثل حديقة عرصة مولاي عبد السلام، حدايق قصر الباهية، حديقة ماجوريل، بساتين المنارة واكدال، وبستان النخيل.

2.2 الجغرافيا والتضاريس

تقع مراكش على بعد 327 كلم جنوب غرب الرباط، 580 كلم جنوب غرب طنجة، 239 كلم جنوب غرب الدار البيضاء، 196 كلم جنوب غرب بني ملال، 177 كلم شرقي الصويرة و246 كلم شمال شرق أغادير. حيث ترتفع عن مستوى سطح البحر بنحو 468م.

تتميز عمالة مراكش بتنوع تضاريسها، كما يبين الجدول التالي، إذ تضم سهولا وهضابا داخلية وبعض المرتفعات الجبلية. فهي تحتوي على مناطق سهلية، وهي امتداد لسهل الحوز ومجموعة من المرتفعات التي ساهمت في تشكيل العديد من التضاريس الجغرافية فيها، كما تغطيها مساحات صحراوية واسعة، وخصوصاً في المناطق الشرقية، والشمالية في المدينة .

كما تحتوي على سلسلة جبلية ممتدة من جبال الأطلس، حيث يمكن رؤية جبل ياغور المكلل بالثلوج جنوب المدينة ، بينما يقع نهر أوريكا على بعد 30 كلم جنوب مراكش.

جدول 3:تنوع تضاريس عمالة مراكش

الجماعات الترابية	التضاريس
الويدان	تضاريسها منطقة سهلية وهي امتداد لسهل الحوز
واحة سيدي ابراهيم	أرض سهلة منبسطة بها سلسلة جبال تقع غربا على حدود جماعة حرييل
أولاد حسون	تتموقع الجماعة بالجهة الشرقية لسهل الحوز وهي عبارة عن سهول منبسطة تتخللها هضبات صخرية بسيطة
حرييل	أراضي منبسطة تتخللها بعض المرتفعات، خاصة في النصف الشرقي والمتميز بكثرة المرتفعات الجبلية.
المنابذة	تضاريسها تتوزع بين 70 بالمئة من السهول , 21 بالمئة من الجبال، و8 بالمئة من الهضاب
أولاد دليم	تضاريسها تتوزع بين 52 بالمئة من السهول، 39 بالمئة من الجبال و9 بالمئة من الهضاب

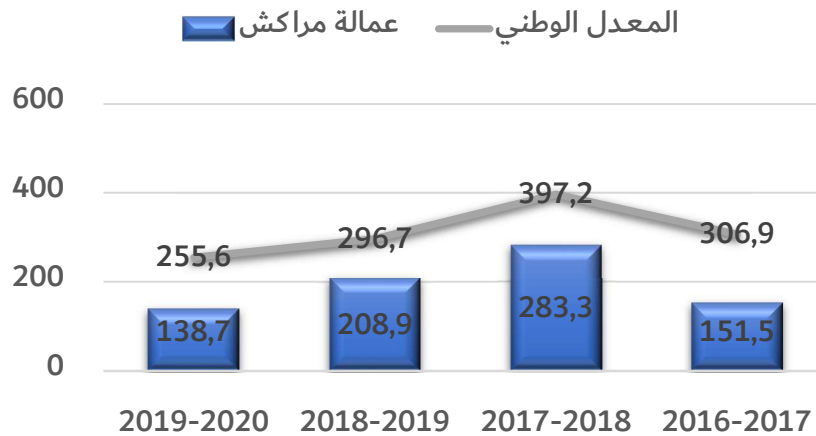
اكفاي	تتواجد فوق الحوض المنحدر المسمى تانسيفت، الذي ينطلق من جبال الأطلس الكبير في اتجاه واد تانسيفت، فتضاريسها تتوزع بين السهول 45 بالمئة بالشمال، والجبال بحوال 50 بالمئة بالجنوب
أيت ايمور	عبارة عن سهل منبسط يرتفع بحوالي 460 متر فوق سطح البحر
الأوداية	تضاريسها منطقة سهلية وهي امتداد لسهل الحوز
سيدي الزوين	تضاريسها سهل منبسط ضمن سهل الحوز يخترقه واديان: وادي نفيس ووادي تانسيفت
سعادة	تضاريسها سهل هبوطي
السويهلة	تضاريسها عبارة عن سهل منبسط
تسلطانت	تضاريسها سهل منبسط ضمن سهل الحوز

المصدر: مونوغرافية الجماعات الترابية التابعة لعمالة مراكش

3.2 المناخ

يسود الطابع القاحل وشبه القاحل في جميع أنحاء العمالة . نظرا لعدم انتظام هطول الأمطار بدرجة كبيرة ويتراوح متوسطه بين 200 و300 ملم / سنة. تبين الرسوم البيانية التالية مقاييس الامطار ومعدل الحرارة المسجلة خلال الفترة 2017 – 2020 بعمالة مراكش،

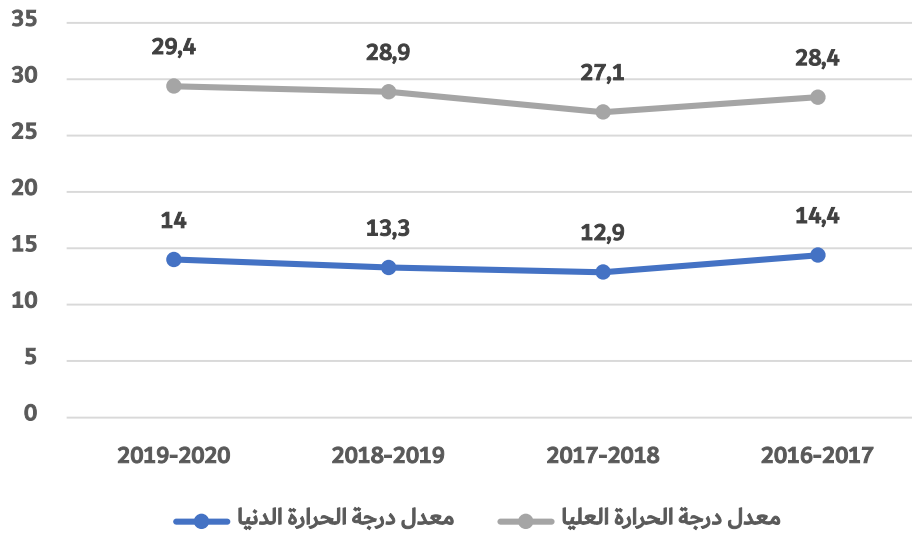
رسم بياني 1 : مقاييس الأمطار السنوية حسب عمالة مراكش | بالمللتر



المصدر: وزارة التجهيز و النقل و اللوجستيك و الماء , المديرية العامة للأرصاد الجوية

ويتميز مناخ عمالة مراكش بالتنوع الواضح مع هطول أمطار منخفضة وغير منتظمة. فمعدل هطول الأمطار يقارب 190 ملم في السهل. اما بخصوص متوسط درجة الحرارة في فصل الصيف فيعرف كحد أقصى 37.7 درجة مئوية و10 درجات مئوية كحد أدنى في فصل الخريف والشتاء.

رسم بياني 2 : معدل درجة الحرارة الدنيا والعليا سنويا حسب عمالة مراكش ب الدرجة مئوية



المصدر: وزارة التجهيز والنقل واللوجستيك والماء، المديرية العامة للأرصاد الجوية

4.2 الموارد المائية

أ. المياه السطحية

الملاحظ ان المياه السطحية غير منتظمة وغير موزعة بالتساوي . حيث تشكل الجبال خزان المياه للتدفقات السطحية ويقدر متوسط التدفقات السنوية بحوالي 824.5 م³. وتتراوح هذه التدفقات بين حد أدنى يبلغ 116 مليون م³, وحد أقصى يبلغ حوالي 2677 م³. بالإضافة إلى ذلك، يستفيد حوض تانسيفت من نقل ما يعادل 300 م³ من نهر أم الربيع، لتزويد مدينة مراكش بالمياه الصالحة للشرب ووسط الحوز بمياه الري.

يعتبر واد نفيس، ربات، زات ، أورिका ، ريا ، آسف المال .أهم روافد واد تانسيفت من الموارد المائية السطحية والتي تستفيد منها عمالة مراكش ونواحيها. فيما يخص البنيات الهيدروليكية المتواجدة بعمالة مراكش، والجدول التالي يبين اهم المنشآت المتواجدة بالعمالة.

جدول 4 : اهم السدود بعمالة مراكش

الدور	الحقينة	منشأة هيدروليكية	عمالة مراكش
المجال السقوي	515.000 متر	اكفاي	
مزارع اكفاي	مكعب	درع بومعيز	
سقي الماشية	44.600 متر	مكعب	
السقي	500.000 متر	نزلة العزري	
سقي الماشية	مكعب		

المصدر: وكالة الحوض المائي لتانسيفت

ب. المياه الجوفية

طبقة الحوز الجوفية الممتدة من الشرق إلى الغرب، بين نقوش الأطلس والجبيلات على مساحة تبلغ حوالي 6000 كيلومتر مربع، تعتبر خزانات المياه الجوفية التي فيها تتراكم أو تنقل مياه الأمطار متسللة على مستوى المنطقة، أو تمر فيها بشكل غير متساوي . خزانات مهمة لسقي الاراضي الفلاحية وتجديد الفرشة المائية.

3. النمو الديموغرافي والتوزيع المجالي للسكان

1.3 عدد السكان

يبلغ عدد سكان عمالة مراكش 1.330.468 نسمة، حسب آخر تعداد سكاني لعام 2014 ، مقابل 1.070.838 نسمة عام 2004، أي بمعدل نمو سنوي متوسط قدره 2.2 بالمئة، والذي يتميز بشباب سكانه. 27.6 بالمئة من سكان عمالة مراكش هم تحت 15 سنة، و63.33 بالمئة بين 15 و59 سنة و9.07 بالمئة فقط فوق 60 سنة.

جدول 5 : توزيع السكان القانونيين لعمالة مراكش

عدد السكان 2014	
1 330 468	عمالة مراكش
4 520 569	جهة مراكش - آسفي
33 848 242	المجموع الوطني

المصدر: النشر الإحصائية السنوية للمغرب 2021، المندوبية السامية للتخطيط

حسب الإحصاء العام للسكان والسكنى 2014، تمثل نسبة السكان القانونيين لعمالة مراكش بالنسبة للجهة 29,43 بالمئة، و3,9 بالمئة على الصعيد الوطني.

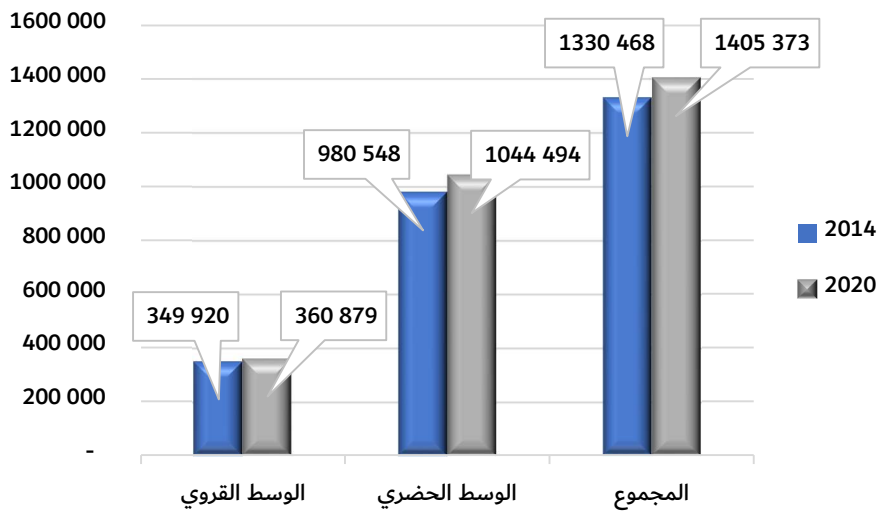
خريطة 3: عدد سكان عمالة مراكش



2.3 توزيع السكان حسب وسط الإقامة

يُظهر توزيع سكان مراكش، ان الطابع الحضري هو المهيمن. فالمناطق الحضرية يبلغ عدد سكانها 980.548 نسمة، مقابل 349.920 نسمة في المناطق القروية. يتميز إقليم مراكش بهيمنة الطابع الحضري، على الرغم من تكونه من 13 جماعة قروية، ومن 2 جماعات حضرية فقط، وتبلغ نسبة التمدن، أي نسبة عدد السكان بالوسط الحضري حوالي 73,69 بالمئة من مجموع السكان بالعمالة، مقابل 26,30 % بالوسط القروي.

رسم بياني 3: سكان عمالة مراكش حسب وسط الإقامة



المصدر: المندوبية السامية للتخطيط، إسقاطات وسط السنة، الإحصاء العام للسكان والسكنى 2014

جدول 6 : عدد السكان بعمالة مراكش حسب الجماعات الترابية

المجموع	الوسط الحضري	الوسط القروي	
1 330 468	974 021	348 984	عمالة: مراكش
16 860	16 641	-	المشور-القصة (البلدية)
64 590	64 447	-	النخيل (المقاطعة)
192 774	188 333	-	جليز (المقاطعة)
120 643	120 222	-	مراكش المدينة (المقاطعة)
411 094	409 829	-	المنارة (المقاطعة)
122 889	122 866	-	سيدي يوسف بن علي (المقاطعة)
76 989	-	76 962	المجموع: دائرة الويدان
28 194	-	28 194	الويدان
25 320	-	25 313	واحة سيدي ابراهيم
23 475	-	23 455	أولاد حسون
79 490	26 246	53 184	المجموع: دائرة البور

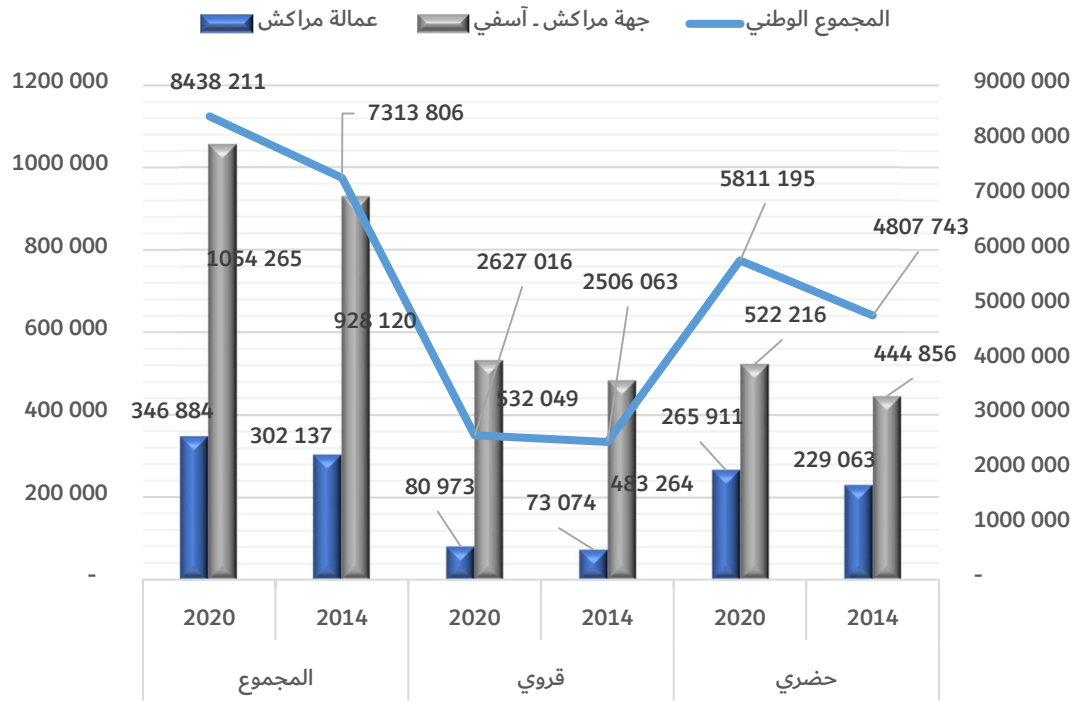
51 881	25 077	26 783	حربيل
25 077	25 077	-	مركز: تمنصورت
12 893	1 169	11 724	المنابهة
1 169	1 169	-	مركز: المنابهة
14 716	-	14 677	أولاد دليم
78 717	25 437	52 503	المجموع: دائرة الأوداية
15 452	-	15 452	اكفائي
14 544	-	14 544	أيت ايمور
33 767	12 600	20 390	الأوداية
12 615	12 600	-	مركز: الأوداية
14 954	12 837	2 117	سيدي الزوين
12 837	12 837	-	مركز: سيدي الزوين
166 422	-	166 335	المجموع: دائرة سعادة
67 086	-	67 085	سعادة
28 164	-	28 164	السويهلة
71 172	-	71 086	تسلطانت

المصدر: النشرة الإحصائية السنوية للمغرب 2021، المندوبية السامية للتخطيط

3.3 عدد الأسر وحجمها

أسفرت نتائج الإحصاء العام للسكان والسكنى لسنة 2014، عن تسجيل 4,4 فرد في المتوسط لكل أسرة، مقابل 5,2 خلال سنة 2004 بعمالة مراكش. ويختلف حجم الأسر بالعمالة حسب وسط الإقامة، حيث بلغ في المتوسط 4,8 بالوسط القروي، و4,3 بالوسط الحضري. وعرف حجم الأسر تراجعاً طفيفاً بين الإحصاءين بلغ 1,1 نقطة. وشمل هذا التقليل الوسطين معا. وتتميز الأسرة بعمالة مراكش بحجم أقل نسبياً عن نظيرتها بالجهة 4,9، مقابل 4,4.

رسم بياني 4 : عدد الأسر حسب وسط الإقامة



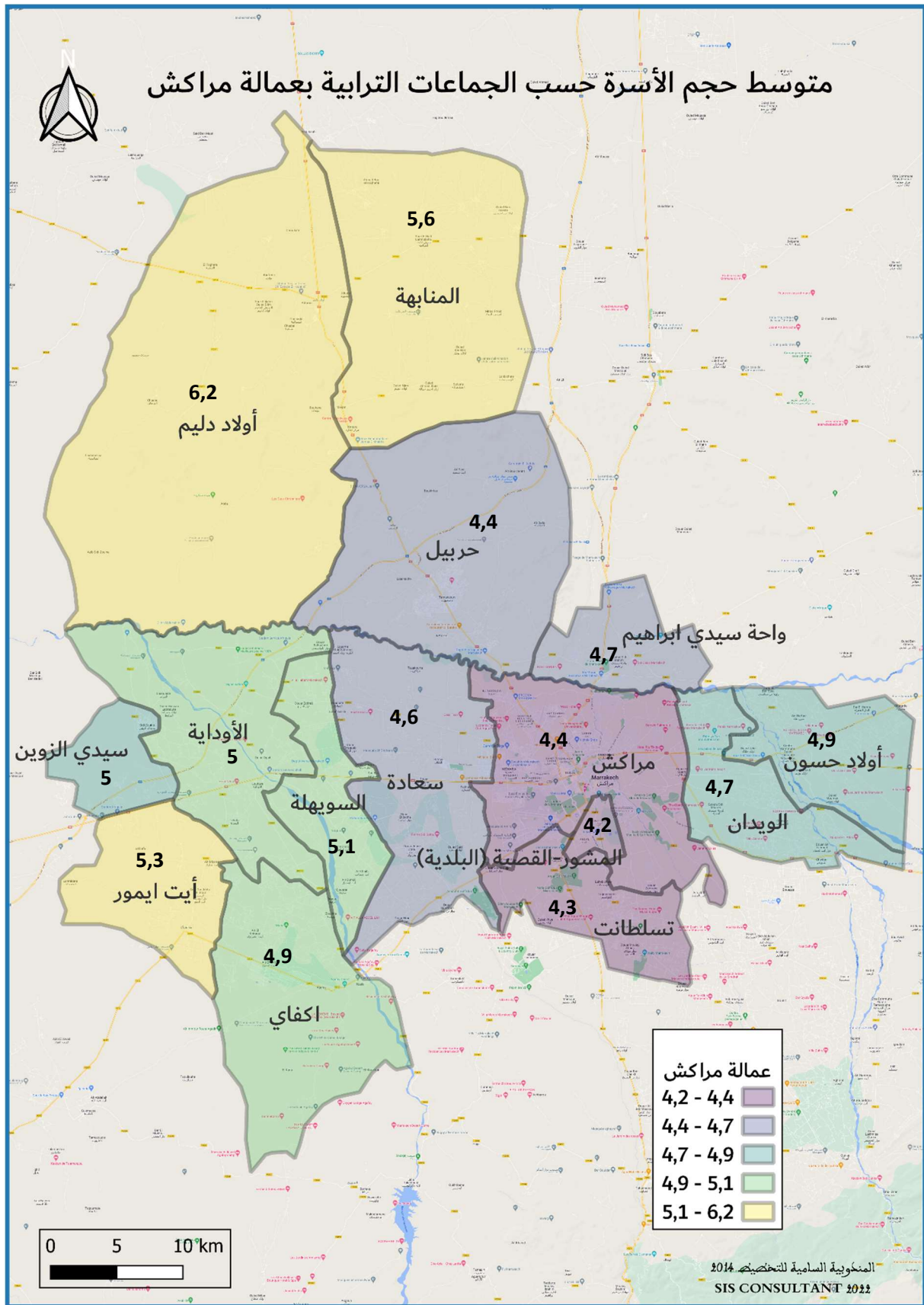
المصدر: النشرة الإحصائية السنوية للمغرب 2021، المندوبية السامية للتخطيط.

جدول 7 : عدد ومتوسط حجم الأسرة حسب الجماعات الترابية لعمالة مراكش

الجماعات الترابية 2014	متوسط حجم الأسرة	عدد الأسر
عمالة: مراكش	4,4	302 137
المشور-القصبة (البلدية)	4,2	3 973
النخيل (المقاطعة)	4,5	14 466
جليز (المقاطعة)	3,8	49 314
مراكش المدينة (المقاطعة)	4,2	28 549
المنارة (المقاطعة)	4,3	94 686
سيدي يوسف بن علي (المقاطعة)	4,7	26 257
الويدان	4,7	5 954
واحة سيدي ابراهيم	4,7	5 425
أولاد حسون	4,9	4 767
حربيل	4,4	11 735
المنابهة	5,6	2 301
أولاد دليم	6,2	2 349
اكفاي	4,9	3 132
أيت ايمور	5,3	2 767
الأوداية	5,0	6 615
سيدي الزوين	4,7	3 165
سعادة	4,6	14 435
السويهلة	5,1	5 552
تسلطانت	4,3	16 695

المصدر: النشرة الإحصائية السنوية للمغرب 2021, المندوبية السامية للتخطيط

خريطة 4: عدد ومتوسط حجم الأسرة حسب الجماعات الترابية لعمالة مراكش

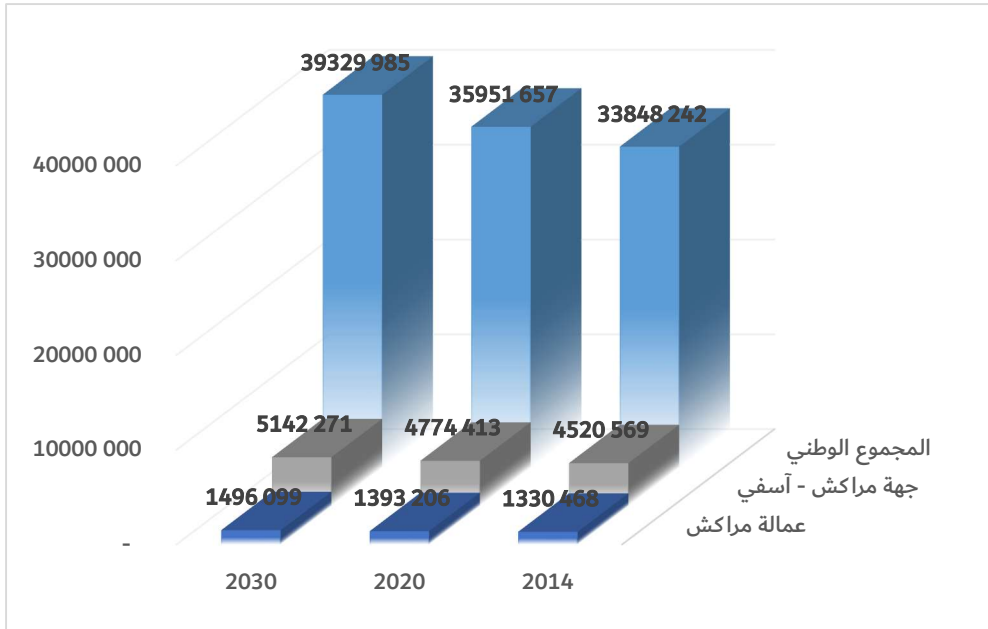


4.3 التوقعات السكانية

التوقعات الديموغرافية للفترة الممتدة ما بين 2014 و2030، لعمالة وأقاليم الجهة، تمت بالتعاون مع مركز الدراسات والأبحاث الديموغرافية، التابع للمندوبية السامية للتخطيط.

ولإنجاز هذه الاسقاطات الديموغرافية، تم الاعتماد على فرضيات، لها علاقة بالتزايد السكاني، تمت بلورتها انطلاقا من المعطيات المتوفرة، أثناء إنجاز هذه العملية، مع الإشارة إلى أن هامش الخطأ، يميل إلى الارتفاع كلما ابتعدنا عن سنة البداية وهي 2014، وكذلك كلما حاولنا الحصول على نتائج أكثر تفصيلا، كالإسقاطات حسب الفئات العمرية بالنسبة للجماعات الترابية.

رسم بياني 5: التطور المتوقع لبنية السكان بين 2014 و 2030



المصدر: مركز للدراسات والأبحاث الديموغرافية، (CERED) mai 2017 , إسقاطات وسط السنة

انطلاقا من نتائج الاسقاطات الديموغرافية المنجزة من طرف مركز الدراسات والأبحاث الديموغرافية، سوف يبلغ عدد سكان عمالة مراكش في أفق سنة 2030، حوالي 1 496 099 نسمة وهو ما سيشكل 29,1 بالمائة من مجموع سكان الجهة، بعدما بلغ العدد 1,330,468 نسمة سنة 2014. وبهذا سوف يرتفع عدد سكان العمالة بوثيرة قد تصل في المتوسط إلى 0,7 بالمائة سنويا خلال الفترة ما بين 2014 و2030، مقابل تزايد سكاني يقدر ب 0,82 بالمائة على الصعيد الجهوي و0,96 بالمائة على الصعيد الوطني.

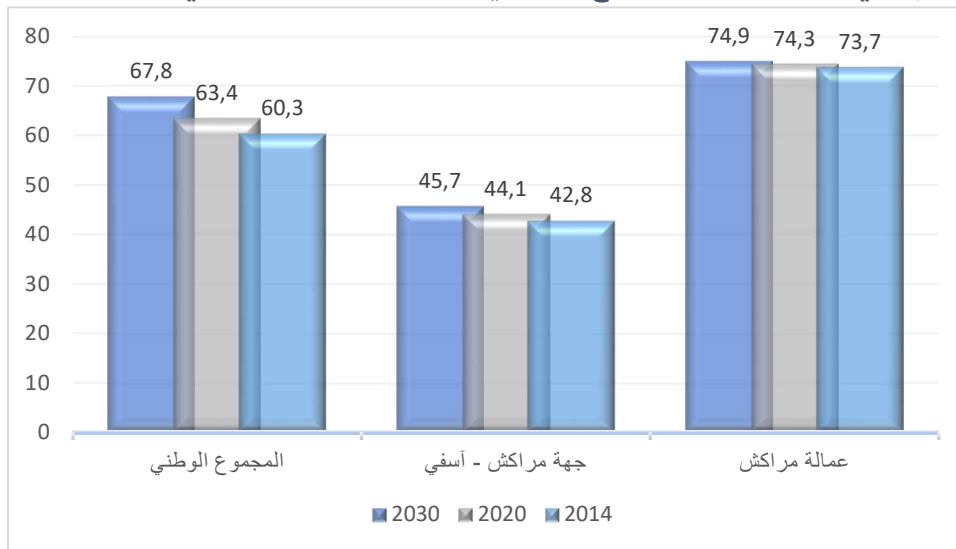
جدول 8 : التطور المتوقع لبنية السكان حسب الوسط بين 2014 و 2030

الوسط الحضري			الوسط القروي			
متوسط معدل النمو السكاني السنوي %	2030	2014	متوسط معدل النمو السكاني السنوي %	2030	2014	
	1 120 881	977 969		375 218	349 428	عمالة مراكش
0,75	2 347 674	1 931 930	0,31	2 794 597	2 578 761	جهة مراكش - آسفي
1,04	26 661 546	20 352 799	-0,22	12 668 439	13 416 713	المجموع الوطني

المصدر: النشر الإحصائية السنوية للمغرب 2021، المندوبية السامية للتخطيط

وفيما يتعلق بوسط الإقامة، سوف تعرف ساكنة الوسط القروي بالعمالة تزايدا عدديا طفيفا. بينما ساكنة الوسط الحضري ستعرف خلال نفس الفترة، تزايدا عدديا من المتوقع ان يبلغ 1120881 نسمة سنة 2030.

رسم بياني 6: تطور معدل التوسع الحضري حسب المنطقة بين عامي 2014 و 2030



المصدر: النشر الإحصائية السنوية للمغرب 2021، المندوبية السامية للتخطيط

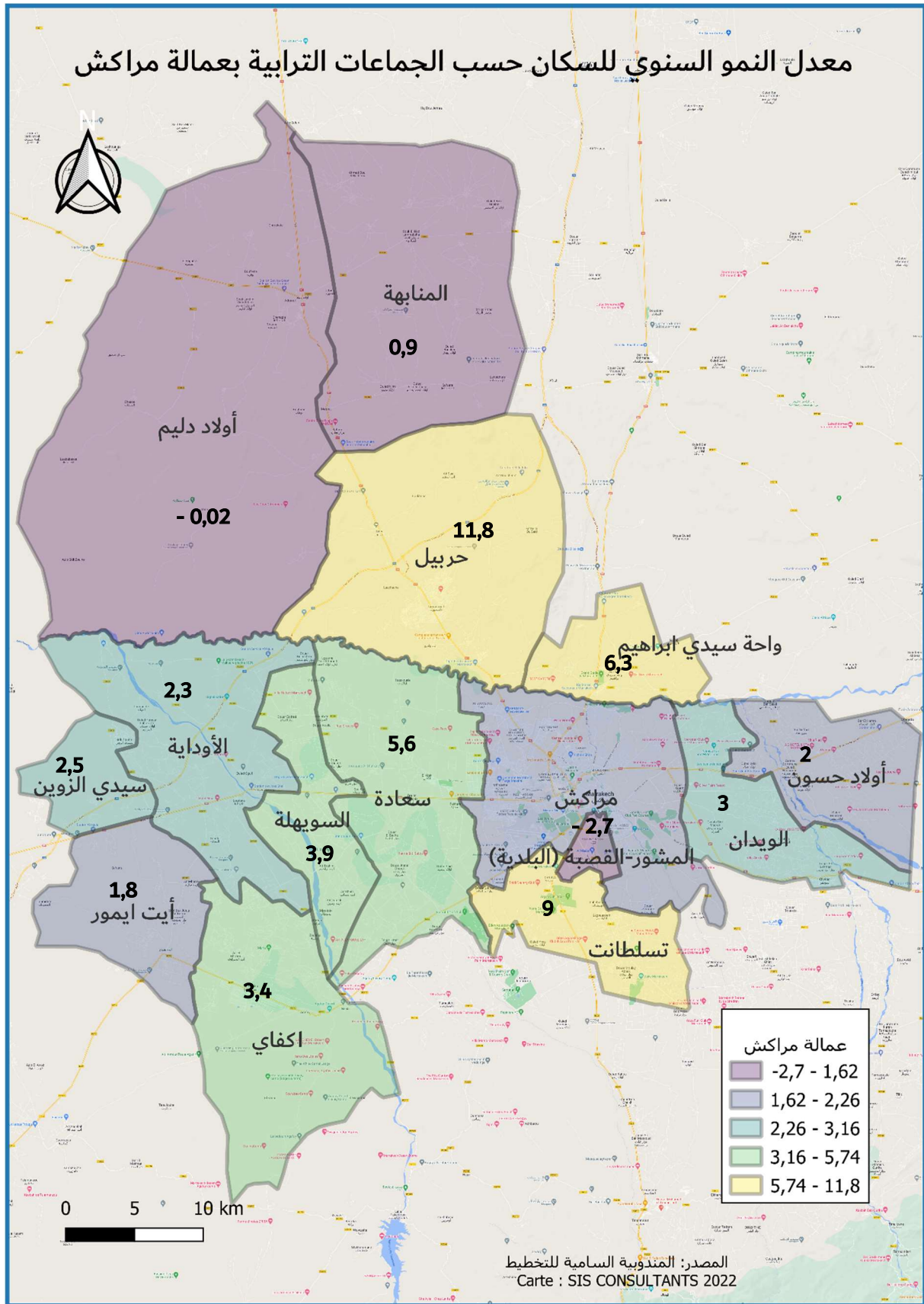
بين عامي 2004 و 2014، سجلت زيادة في عدد سكان مراكش، بمعدل نمو سنوي متوسط، قدره 2.2 بالمائة. والجدول التالي يبين تطور واختلاف معدلات النمو السنوي بين المناطق الحضرية والمناطق القروية.

جدول 9 : معدل النمو السنوي للسكان حسب الجماعات الترابية بعمالة مراكش %

متوسط معدل النمو السنوي للسكان بالمئة	2014	2004	
2,2	1 330 468	1 070 838	عمالة: مراكش
-2,7	16 860	22 111	المشور-القصة (البلدية)
1,8	64 590	54 111	النخيل (المقاطعة)
1,1	192 774	173 101	جليز (المقاطعة)
-3,2	120 643	167 233	مراكش المدينة (المقاطعة)
3,9	411 094	281 663	المنارة (المقاطعة)
-0,2	122 889	124 935	سيدي يوسف بن علي (المقاطعة)
3,0	28 194	20 925	الويدان
6,3	25 320	13 686	واحة سيدي ابراهيم
2,0	23 475	19 188	أولاد حسون
11,8	51 881	17 007	حربيل
0,9	12 893	11 755	المنابهة
-0,02	14 716	14 747	أولاد دليم
3,4	15 452	11 079	اكفاي
1,8	14 544	12 164	أيت ايمور
2,3	33 767	26 999	الأوداية
2,5	14 954	11 631	سيدي الزوين
5,6	67 086	39 071	سعادة
3,9	28 164	19 295	السويهلة
9,0	71 172	30 137	تسلطانت

المصدر: المندوبية السامية للتخطيط

خريطة 5: معدل النمو السنوي للسكان حسب الجماعات الترابية بعمالة مراكش %



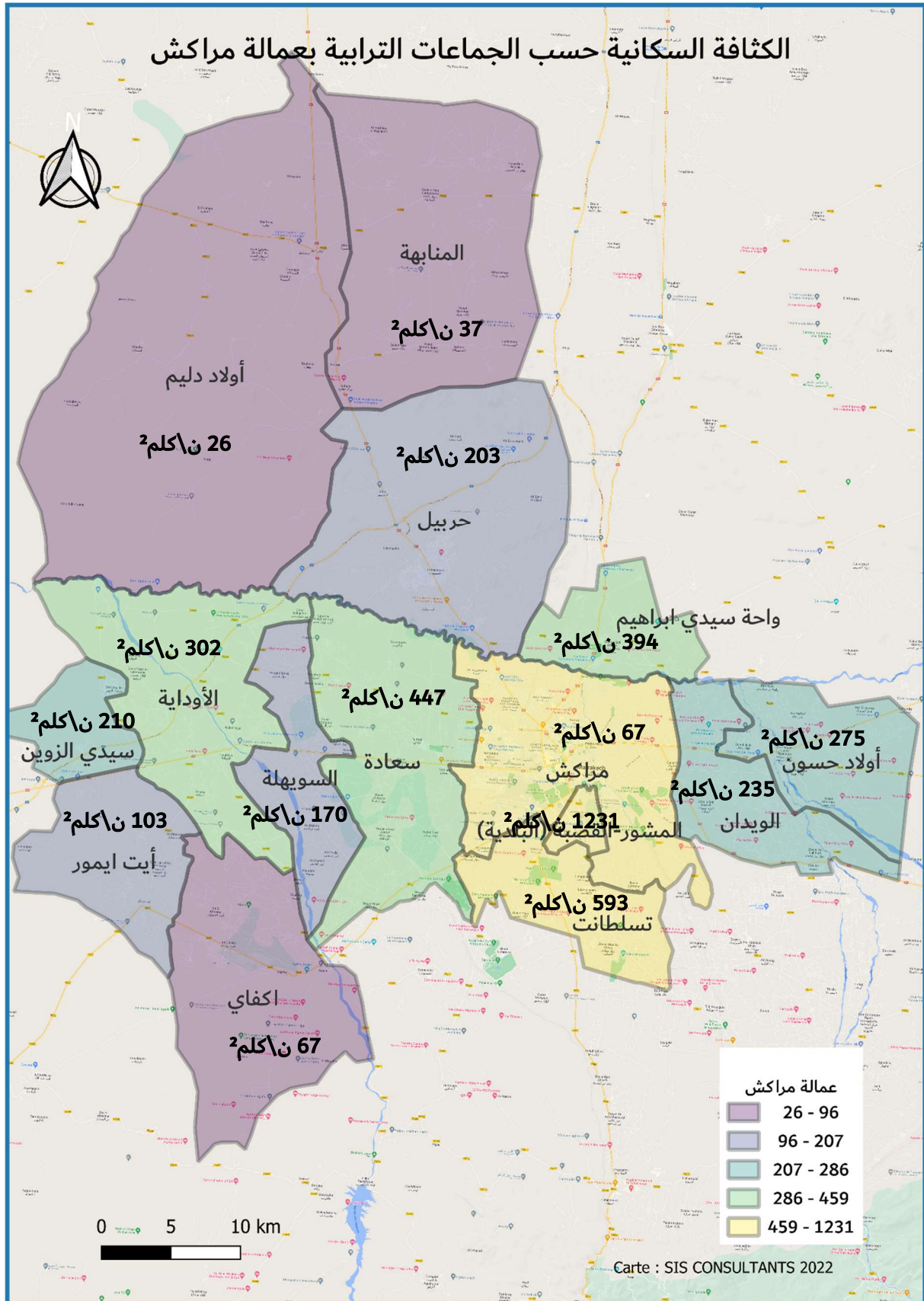
5.3 الكثافة السكانية

تبلغ الكثافة السكانية لعمالة مراكش حوالي 507 نسمة في كلم مربع، مقابل 115.4 نسمة في كلم مربع في جهة مراكش آسفي و47.6 نسمة في كلم مربع على الصعيد الوطني. فعلى مستوى الجماعات الترابية التابعة لعمالة مراكش، تتراوح الكثافة بين أقل من 26 نسمة في كلم مربع إلى 1200 نسمة فأكثر.

جدول 10 : الكثافة السكانية حسب الجماعات الترابية

الجماعات الترابية	المساحة كلم مربع	الكثافة كلم مربع
جماعة مراكش	230	67
المشور-القصة (البلدية)	13,7	1231
الويدان	120	235
اكفاي	224	69
الأودية	111,79	302
السويهة	166	170
سعادة	150	447
المنابهة	351	37
واحة سيدي ابراهيم	64,3	394
سيدي الزوين	71,21	210
أيت ايمور	141	103
تسلطانت	120	593
أولاد حسون	85	275
أولاد دليم	575	26
حربيل	255	203
عمالة مراكش	2625	507
جهة مراكش	39167	115

خريطة 6 : الكثافة السكانية حسب الجماعات الترابية



6.3 البنية السكانية حسب الجنس والسن والفئات العمرية

الجدول الموالية تعكس البنية الديمغرافية، من حيث العمر والجنس لسكان عمالة مراكش، من خلال نتائج الإحصاء العام للسكان والسكنى سنة 2014. الفئة اقل من 15 سنة تمثل حوالي 27,6 بالمئة من مجموع سكان عمالة مراكش، بينما الفئة السائدة بنسبة 63,3 بالمئة من مجموع السكان، تمثلها الفئة العمرية 15-59 سنة، الملاحظ ان هناك نفس التوزيع تقريبا مع اختلاف بسيط بالنسبة للجنسين.

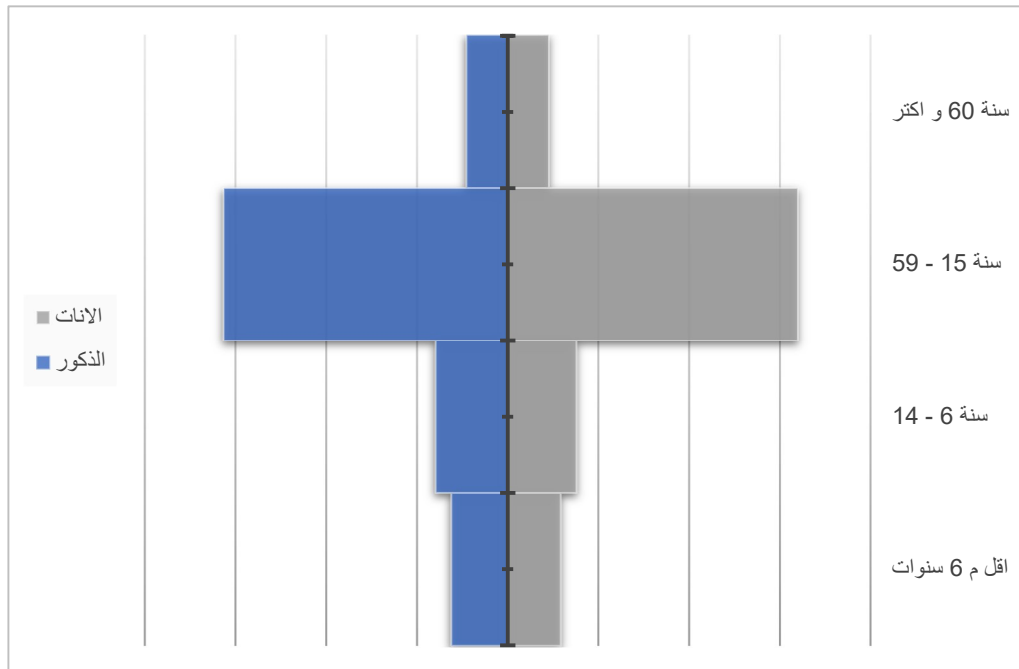
جدول 11 : توزيع حسب الفئات العمرية والجنس

النسبة المئوية	الذكور	الاناث	المجموع
اقل م 6 سنوات	12,4	11,7	12,1
سنة 6 - 14	15,9	15,2	15,5
سنة 15 - 59	62,6	64	63,3
سنة 60 و اكثر	9,1	9,1	9,1

المصدر: المندوبية السامية للتخطيط

ويعكس الجدول والهرم المواليين، البنية الديمغرافية من حيث العمر والجنس لسكان عمالة مراكش من خلال نتائج الإحصاء العام للسكان والسكنى 2014.

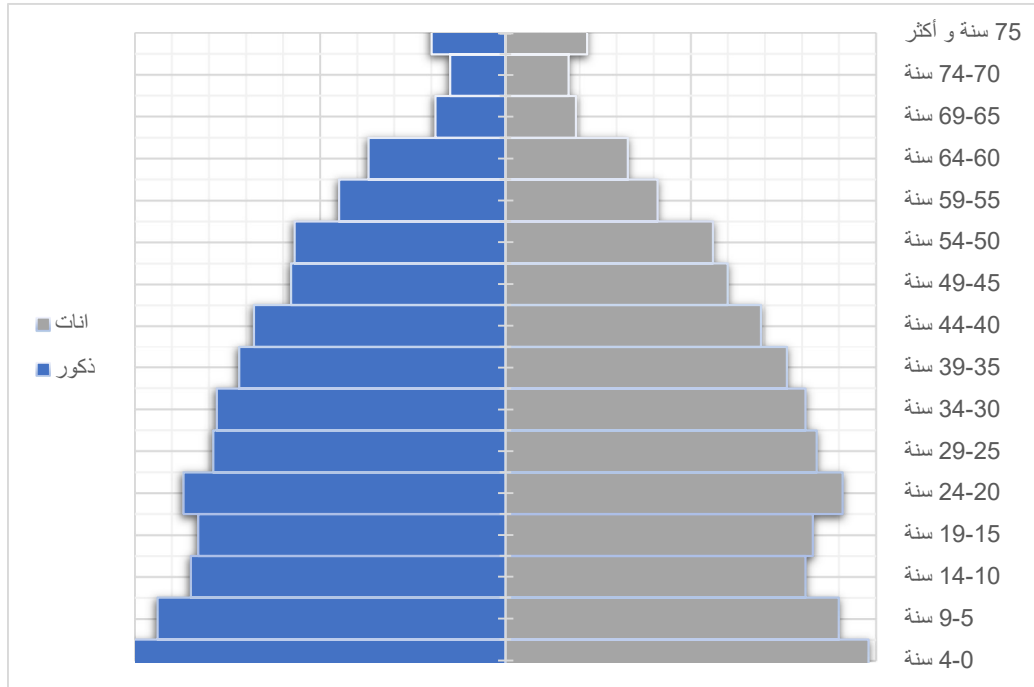
رسم بياني 7: هرم فئات الاعمار لسكان عمالة مراكش



المصدر: المندوبية السامية للتخطيط

وتجدر الإشارة إلى أن نسبة الأطفال الذكور دون 05 سنوات تفوق نسبة الإناث، سواء بالوسط الحضري أو القروي، كما يتضح من خلال الجدول الموالي:

رسم بياني 8: هرم سكان عمالة مراكش حسب الفئات العمرية الخماسية والجنس



المصدر: المندوبية السامية للتخطيط

جدول 12 : توزيع سكان العمالة حسب الفئات العمرية الخماسية والجنس %

الفئات العمرية حسب الجنس						
المجموع الوطني		جهة مراكش - آسفي		عمالة مراكش		2014
ذكور	اناث	ذكور	اناث	ذكور	اناث	
10,4	9,9	11,1	10,8	10,3	9,8	0-4 سنة
9,2	8,8	9,9	9,7	9,4	9,0	5-9 سنة
9,3	8,8	9,5	9,3	8,5	8,1	10-14 سنة
8,9	8,8	9,1	9,2	8,3	8,3	15-19 سنة
9,0	9,1	8,8	8,9	8,7	9,1	20-24 سنة
8,2	8,4	7,7	7,9	7,9	8,4	25-29 سنة
7,7	8,0	7,4	7,6	7,8	8,1	30-34 سنة
6,8	7,2	6,7	6,9	7,2	7,6	35-39 سنة
6,3	6,5	6,0	6,2	6,8	6,9	40-44 سنة
5,3	5,6	5,0	5,1	5,8	6,0	45-49 سنة
5,3	5,4	5,0	5,1	5,7	5,6	50-54 سنة
4,2	4,0	4,1	3,8	4,5	4,1	55-59 سنة
3,4	3,3	3,5	3,3	3,7	3,3	60-64 سنة
1,9	1,9	1,9	1,9	1,9	1,9	65-69 سنة
1,6	1,8	1,6	1,8	1,5	1,7	70-74 سنة
2,4	2,6	2,4	2,5	2,0	2,2	75 سنة و أكثر

المصدر: المندوبية السامية للتخطيط

4. ظروف السكن

1,4 نوع المسكن

تشكل الدار المغربية العصرية السكن السائد بعمالة مراكش. إذ تأوي 61 بالمئة من الأسر، أي أزيد من 6 أسر من أصل 10، بينما السكن ذو الطابع القروي لا يستقطب سوى 14 بالمئة من مجموع الأسر، في حين تحتل الشقة المرتبة الثالثة بنسبة 13,4 بالمئة. أما بالنسبة لدور الصفيح، فهي لا تشكل سوى 4,5 بالمئة من مجموع الأسر بعمالة مراكش.

وفيما يلي توزيع أسر عمالة مراكش والجهة حسب نوع المسكن ووسط الإقامة:

جدول 13 : توزيع الأسر حسب نوع المسكن ووسط الإقامة بنسبة مئوية

نوع المسكن						
2014	دار مغربية	مسكن قروي	دار بدائية أو دار صفيحية	شقة	فيلا	نوع آخر
عمالة مراكش	61,1	14,0	4,5	13,4	5,9	1,1
جهة مراكش - آسفي	47,1	41,8	1,9	5,6	3,0	0,8
المجموع الوطني	56,8	22,8	4,5	11,6	3,2	1,0

المصدر: المندوبية السامية للتخطيط

2.4 عمر المسكن

عدد السنوات الكاملة التي انقضت على إنشائه، أو على إنشاء أقدم جزء منه، في حالة إنجاز المسكن

على مراحل².

بناء على المعطيات المستقاة من الإحصاء العام للسكان والسكنى لسنة 2014. يمثل عدد الأسر الحضرية التي تقطن مساكن شيدت منذ ما يعادل أو يفوق 01 سنة، نسبة 25 بالمئة، مقابل 31 بالمئة من عدد الأسر القروية وهي نسبة تفوق نظيرتها المسجلة على صعيد الجهة، 22 بالمئة. بينما لا تمثل الأسر الحضرية التي تشغل مساكن يتعدى عمرها 51 سنة، سوى نسبة 19 بالمئة من مجموع الأسر بالعمالة، مقابل 24 بالمئة للأسر القروية.

² مصدر التعريف. المندوبية السامية للتخطيط

جدول 14 : توزيع الأسر حسب عمر المسكن بنسبة مئوية

عمر المسكن				
أقل من 10 سنة	10-19 سنة	20-49 سنة	50 سنة أو أكثر	2014
26,7	21,8	31,1	20,4	عمالة مراكش
19,6	18,1	29,7	32,6	جهة مراكش - آسفي
20,1	22,2	37,4	20,3	المجموع الوطني

المصدر : المندوبية السامية للتخطيط

3.4 صفة حيازة المسكن

حالة الأسرة تجاه استغلالها لمحل إقامتها الرئيسية³.

صفات الحيازة المستعملة هي:

- مالك.
- مكثري.
- صفة أخرى (مستفيد من مسكن وظيفي أو ساكن مجانا، إلخ).

66 بالمئة من الأسر بعمالة مراكش، صرحت خلال إحصاء 2014 أنها تمتلك مسكنا، و24 بالمئة من الأسر مكثرون، بينما 9,5 بالمئة مستفيدون من السكن مجانا. وتجدر الإشارة إلى أن هذا التوزيع يختلف جدا بين وسطي الإقامة، حيث ما يفوق 80 بالمئة من الأسر القروية يمتلكون مساكنهم، بينما المكثرون، لا يمثلون سوى نسبة ضئيلة جدا بنسبة 9 بالمئة، في حين ان 61 بالمئة من الأسر الحضري تمتلك منازلها.

جدول 15 : توزيع الأسر حسب صفة حيازة المسكن بالنسب المئوية

صفة حيازة المسكن			
مالك	مكثري	صفة أخرى	2014
66,5	24,0	9,5	عمالة مراكش
79,0	14,2	6,8	جهة مراكش - آسفي
71,9	18,8	9,2	المجموع الوطني

المصدر: المندوبية السامية للتخطيط

³ المصدر التعريف : المندوبية السامية للتخطيط

4.4 حجم المساكن

يصل متوسط عدد الغرف التي تستغلها الأسرة بإقليم مراكش، حسب معطيات الإحصاء العام للسكان والسكنى لسنة 2014، إلى 1,3 غرفة مع فرق بسيط بين وسطي الإقامة، 1,2 غرفة للأسرة القاطنة بالوسط الحضري، و1,6 غرفة للأسرة القروية. حسب إحصاء 2014، بلغ متوسط عدد الأفراد لكل غرفة، 1,3 بمجموع عمالة مراكش، وهو أقل من نظيره المسجل على الصعيد الجهوي والوطني 1,5، كما يفوق هذا المؤشر بالوسط القروي نظيره المسجل بالوسط الحضري.

جدول 16: توزيع الأسر حسب عدد الغرف في المسكن

متوسط عدد السكان بالغرف المشغولة	2014
1,3	عمالة: مراكش
1,5	جهة: مراكش - آسفي
1,4	المجموع الوطني

المصدر: النشرة الإحصائية السنوية للمغرب 2021، المندوبية السامية للتخطيط

5.4 تجهيزات المسكن

تتوفر معظم الأسر بالعمالة على الكهرباء، حيث تستفيد منها 95 بالمئة من مجموع الأسر، كما تتوفر هذه الأسر على التجهيزات الضرورية كالمطبخ والمرحاض، ويختلف الوضع بين وسطي الإقامة، إذ لا تزال الأسر القروية تعاني من نقص في التجهيزات الضرورية، فيما يتعلق بالربط بالشبكات العمومية للماء، فما يقارب 30 بالمئة من الأسر القروية لا تتوفر على حمام عصري أو دش.

جدول 17 : نسبة الأسر التي تتوفر على وسائل الراحة بالمسكن

توفر المرافق الأساسية بالمسكن 2014

نسبة الأسر المزودة بالماء عبر شبكة عمومية			نسبة الأسر المزودة بالكهرباء عبر شبكة عمومية			حمام من نوع محلي أو حمام عصري أو دش			مرحاض			مطبخ		
قروي	حضري	م*	قروي	حضري	م*	قروي	حضري	م*	قروي	حضري	م*	قروي	حضري	م*
عمالة مراكش														
88,7	95,5	93,9	92,3	96,4	95,4	60,8	61,1	61,0	98,2	99,3	99,1	97,2	95,5	95,9
جهة مراكش - آسفي														
54,1	93	72,8	87,1	95,6	91,1	58,8	55,9	57,4	88,7	99,1	93,7	94,8	95,6	95,2
المجموع الوطني														
37,8	91,3	73,0	84,6	95,2	91,6	45,9	58,3	54,0	83,4	99	93,7	90,8	94,9	93,5

المصدر: المندوبية السامية للتخطيط
* المجموع

6.4 متوسط المسافة الفاصلة بين المسكن والطريق المعبدة (كلم)

هي المسافة الفعلية اللازمة لوصول أفراد الأسرة من مسكنهم إلى أقرب طريق معبدة، على عكس المسافة الجيوديسية (أقصر مسافة بغض النظر عن البنيان والتضاريس)⁴. تصل المسافة الفاصلة بين المسكن والطريق المعبدة، إلى 1 كلم خاصة بالعالم القروي لعمالة مراكش مقابل 3,3 كلم على صعيد الجهة.

جدول 18 : متوسط المسافة الفاصلة بين المسكن والطريق المعبدة بالوسط القروي (كلم)

متوسط المسافة الفاصلة بين المسكن والطريق المعبدة "كلم"	2014
1,0	عمالة: مراكش
3,3	جهة: مراكش - آسفي
3,0	المجموع: المملكة المغربية

المصدر: المندوبية السامية للتخطيط

⁴ المصدر التعريف : المندوبية السامية للتخطيط

5. التعمير والمجال

1.5 البنية العقارية

تتعدد الأنظمة العقارية بعمالة مراكش بين ما يدخل ضمن الأملاك العقارية للدولة، والجماعات الترابية والجماعات السبلالية، والأحباس والملك الخاص، وبين أنواع أخرى. الجدول التالي يبين أنواع الأنظمة العقارية بالجماعات الترابية التابعة لعمالة مراكش.

جدول 19 : الأنظمة العقارية بالجماعات الترابية التابعة لعمالة مراكش

نوع اخر	الاحباس	الجموع	الكيش	ملك الدولة	الملك الخاص	
		11		46	42	جماعة مراكش
	3	1		2	94	الويدان
					98	واحة سيدي ابراهيم
	4			2	94	أولاد حسون
						حربيل
	0,047	0,53	99,3		0,12	المنابهة
	0,8		98,92	0,01	0,27	أولاد دليم
		44	31	13	12	اكفائي
			21	48	31	أيت ايمور
	0,2		73,6	5,8	20,4	الأوداية
			80		20	سيدي الزوين
	0,7	0,96	4,61	42,62	51,1	سعادة
		9,3	77,3	8,7	4,6	السويهلة
			7	22	72	تسلطانت

المصدر: مونوغرافية الجماعات الترابية، عمالة مراكش،

يتبوأ قطاع البناء دورا مهما في التنمية الاقتصادية والاجتماعية للبلاد، من حيث تأثيره المباشر على أنشطة القطاعات الأخرى. بالنسبة لمتوسط سعر البيع للمتر المربع المتداول سنة 2020 بعمالة مراكش، الملاحظ ان هناك فرق 300 الى 500 درهم بين الجهة وعمالة مراكش، والجدول التالي يبين مختلف الأثمنة حسب نوع البناء.

جدول 20: متوسط سعر البيع للمتر المربع للبنىات الجديدة حسب عمالة مراكش وصنف البناء

2020 سنة	عمارات	فيلا	سكنى	بنىات	الصحة	التعليم	بنىات	بنىات	المجموع
ثمن م ² بالدرهم			مغربية	صناعية	وتجارية		إدارية	أخرى	
مراكش	1 229	1 959	1 032	1 000	-	-	-	-	1 341
مراكش - آسفي	1 525	1 900	1 482	1 646	-	1 500	1 250	1 500	1 547
المجموع	1 673	2 192	1 398	1 606	2 987	1 971	2 611	1 896	1 533

المصدر: المندوبية السامية للتخطيط (مديرية الإحصاء)

2.5 التعمير

تم تعزيز وتغطية عمالة مراكش في عام 2021 بوثائق التعمير، وهي وثائق تنظيمية مهمة تتعلق بتصاميم التهيئة للجماعات الترابية التابعة لنفودها، الجدول التالي يبين الجماعات التي تتوفر على تصاميم مصادق عليها، او في طور المصادقة.

جدول 21: وثائق التعمير حسب الجماعات الترابية لعمالة مراكش

الجماعات الترابية	تصاميم التهيئة	تصاميم التهيئة المركز
جماعة السويهلة		مصادق عليها سنة 2021
جماعة السعادة		مصادق عليها سنة 2021
جماعة الوداية	تصميم تهيئة مصادق عليه	
جماعة سيد الزوين	تصميم تهيئة مصادق عليه	
جماعة تسلطانت	تصميم تهيئة مصادق عليه	
جماعة واحة سيدي ابراهيم	تصميم تهيئة مصادق عليه	
جماعة حرييل	تصميم تهيئة مصادق عليه	
جماعة الويدان	في طور المصادقة	
جماعة ولاد حسون	في طور المصادقة	

المصدر: الوكالة الحضرية مراكش 2021

كذلك، شهد عام 2021 الموافقة على وثائق تصميم تنمية التكتلات العمرانية القروية التالية، وهي:

- تصميم تنمية التكتلات العمرانية القروية للجماعة الترابية المنابهة : مركز قطارة ومركز أولاد نجم
- تصميم تنمية التكتلات العمرانية القروية للجماعة الترابية أولاد الدليم
- تصميم تنمية التكتلات العمرانية القروية للجماعة الترابية ايت إيمور
- تصميم تنمية التكتلات العمرانية القروية للجماعة الترابية اكفاي

حيث يعتبر تصميم نمو التكتلات العمرانية القروية، وثيقة تكميلية تنظيمية تحدد حقوق استعمال الأراضي وكذا المقتضيات القانونية المطبقة، ويهدف إلى:

- إحداث وتنظيم نواة قروية مستقطبة مع توجيه نموها.
- مراقبة تعمير التكتلات القروية بفرض إلزامية رخصة البناء والتجزيء.

3.5 المجال

التصميم الجهوي لإعداد التراب لجهة مراكش اسفي في طور المصادقة، SRAT وهي آلية التخطيط الجهوي، التي تحدد التوجهات الكبرى للتطور المندمج للتجمعات العمرانية الحضرية والقروية، ومناطق تأثيرها المباشر. وذلك من خلال التنمية المندمجة التي يقترحها من خلال وضع تخطيط عام لاستعمال الأرض ولنظام التنقل، وبالتالي إلى برمجة التجهيزات الكبرى، وأعمال التهيئة التي تحدد ملامح النمو المستقبلي للجهة.

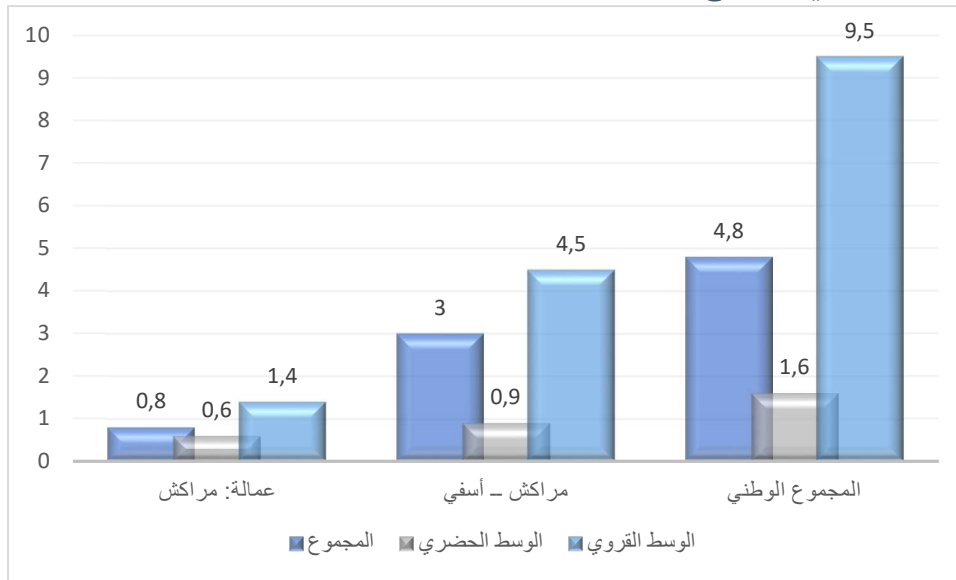
يعد المخطط المديرى للتهيئة العمرانية لجهة مراكش، SDAU، أداة تخطيط حضري، ترسم لأفق زمني محدد، بشكل عام 25 عامًا، الخطوط الرئيسية للتهيئة المتكاملة للتجمعات الحضرية ومناطق تأثيرها المباشر. هذا المخطط المديرى في طور المصادقة من طرف المصالح المختصة.

6. الفقر والهشاشة

1.6 المقاربة النقدية في قياس الفقر

هي مقارنة لحساب مؤشر الفقر، اعتمدها البنك الدولي لقياس الفقر، انطلاقا من مستوى دخل الأسرة، ويعتمد قياس الفقر النقدي، على إنفاق واستهلاك الأسرة، ويحدد خط فقر نقدي/ مادي، يقارن بقيمته إنفاق الأسرة واستهلاكها. فإذا كان إنفاق الأسرة دون خط الفقر، " وذلك باستهلاك يومي أقل من 1.90 دولار للفرد، على أساس تعادل القوة الشرائية في عام 2011 " فإنها تصنف فقيرة نقديا.

رسم بياني 9: توزيع الفقر النقدي حسب وسط الإقامة بالنسبة المئوية 2014



المصدر: المندوبية السامية للتخطيط

جدول 22: توزيع الفقر النقدي حسب الجماعات الترابية

الجماعات الترابية الوسط الحضري	مؤشر الفقر النقدي
المشور-القصة (البلدية)	0,3
النخيل (المقاطعة)	2,1
جليز (المقاطعة)	0,2
مراكش المدينة (المقاطعة)	0,6
المنارة (المقاطعة)	0,2
سيدي يوسف بن علي (المقاطعة)	0,3

مؤشر الفقر النقدي	الجماعات الترابية الوسط القروي
0,9	الويدان
0,9	واحة سيدي ابراهيم
2,4	أولاد حسون
1,1	حربيل
4,7	المنابهة
4,0	أولاد دليم
2,2	اكفاي
2,8	أيت ايمور
2,4	الأوداية
2,2	سيدي الزوين
0,4	سعادة
1,3	سويهلة
0,8	تسلطانت

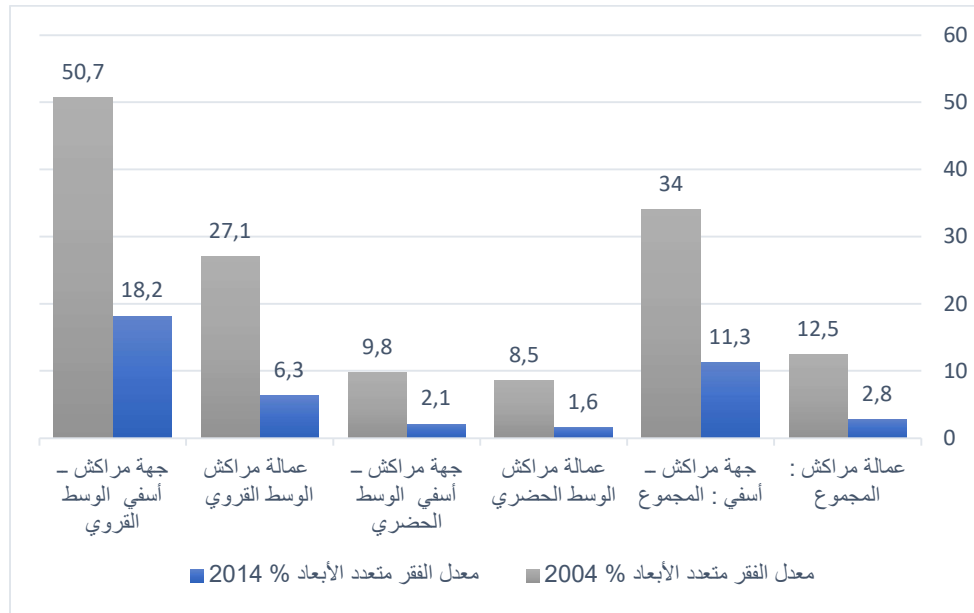
المصدر: المندوبية السامية للتخطيط

2.6 الفقر متعدد الأبعاد

على عكس المقاربة النقدية في قياس الفقر، والتي تعتمد على تحديد مستوى دخل الأسر، لجأت المندوبية السامية للتخطيط، لمقاربة جديدة لرصد هذه الظاهرة، من خلال قياس مؤشر الفقر متعدد الأبعاد، والذي يستند على حزمة واسعة من الاحتياجات، من المفترض أن يشكل النقص النسبي أو المطلق فيها، مصدرا أو تمظهرا للفقر. وتشمل هذه الاحتياجات التعليم والصحة والولوج للماء والكهرباء، والصرف الصحي ووسائل التواصل، وظروف السكن، على أساس أن أسرة ما ، تعتبر فقيرة بالمفهوم متعدد الأبعاد عندما لا تتمكن من تلبية وتحقيق ما لا يقل عن 11 بالمئة من المجموع التراكمي لاحتياجاتها.

يتضح من خلال معطيات الجدول الموالي، أن معدل الفقر متعدد الأبعاد بلغ خلال سنة 2014 ، 2,8 بالمئة من سكان عمالة مراكش، مقابل 11,3 بالمئة بالجهة، وهو أكثر حدة بالوسط القروي، حيث تصل نسبته إلى 6,3 بالمئة، مقابل 1,6 بالمئة بالوسط الحضري، ونفس المعطى يمكن استنتاجه على الصعيد الجهوي.

رسم بياني 10 : توزيع الفقر متعدد الأبعاد حسب وسط الإقامة %



المصدر: المندوبية السامية للتخطيط

وعلى العموم فإن ظاهرة الفقر متعدد الأبعاد، وعلى غرار باقي عمالات وأقاليم الجهة، تراجعت بشكل ملحوظ مقارنة مع سنة 2014، التي عرفت تسجيل معدل % 45,4، وهذا التراجع هم كلا الواسطين.

رغم المجهود الكبير في مجال تحسين الأوضاع الاجتماعية، فإن الفقر المتعدد الأبعاد لازال منتشرا على مستوى كل المكونات الترابية بالعمالة.

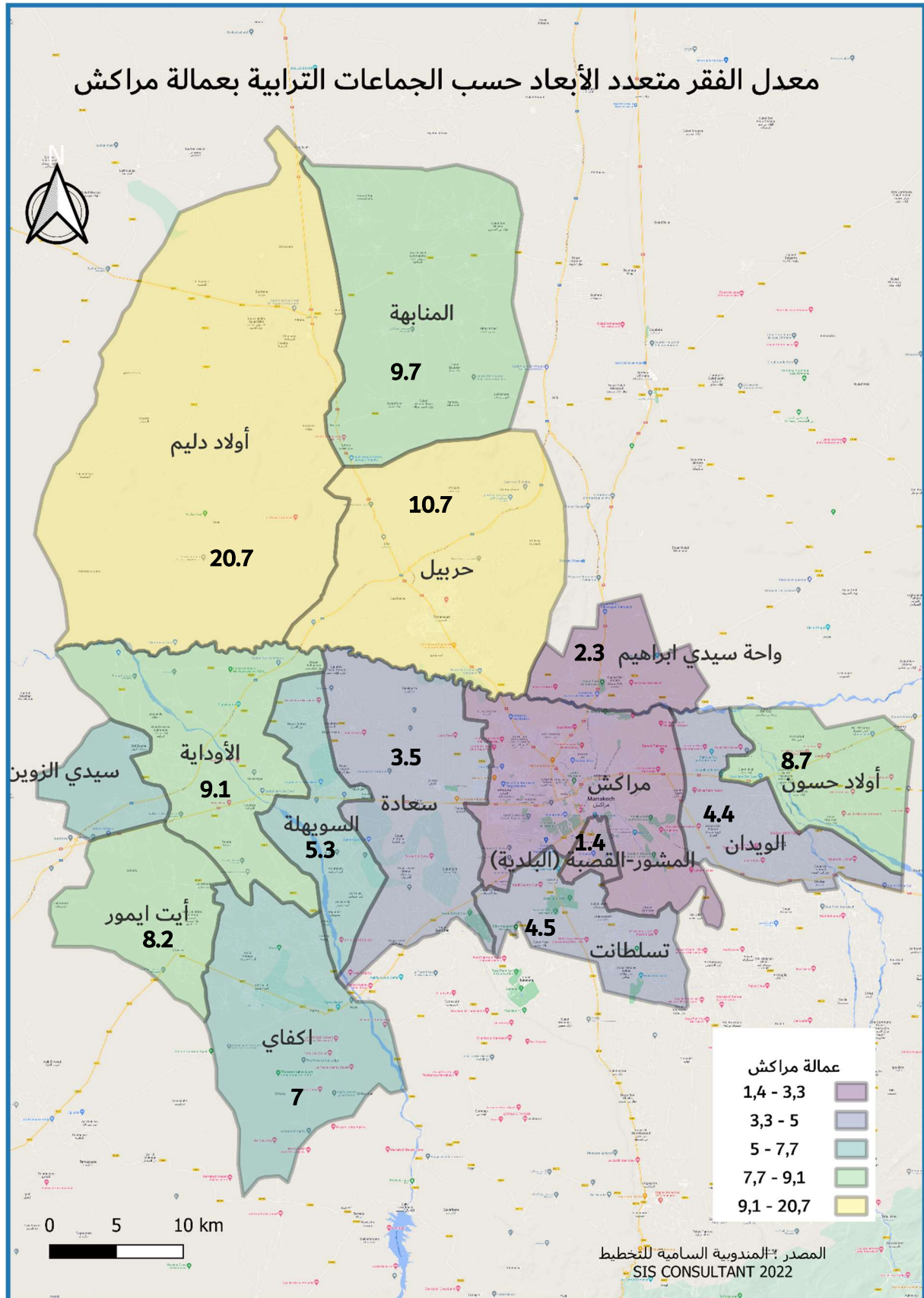
جدول 23 : توزيع الفقر متعدد الأبعاد حسب الجماعات الترابية لعمالة مراكش

الجماعات الترابية	معدل الفقر متعدد الأبعاد % 2004	معدل الفقر متعدد الأبعاد % 2014
المشور-القصة (البلدية)	5,4	1,4
النخيل (المقاطعة)	24,7	3,3
جليز (المقاطعة)	5,9	0,8
مراكش المدينة (المقاطعة)	9,2	2,1
المنارة (المقاطعة)	6,6	1,0
سيدي يوسف بن علي (المقاطعة)	7,7	2,3
الويدان	19,5	4,4
واحة سيدي ابراهيم	12,6	2,3
أولاد حسون	26,7	8,7
حربيل	37,6	10,3
المنابذة	46,7	9,1

20,7	55,3	أولاد دليم
7,0	26,3	اكفائي
8,2	27,8	أيت ايمور
9,1	33,6	الأوداية
7,3	47,9	سيدي الزوين
3,5	22,7	سعادة
5,3	24,3	سويهلة
4,5	14,9	تسلطانت

المصدر: المندوبية السامية للتخطيط

خريطة 7: معدل الفقر متعدد الأبعاد حسب الجماعات الترابية لعمالة مراكش



3.6 مستوى التنمية المحلية

تظهر البيانات التالية لمؤشر التنمية، ان مستوى تنمية عمالة مراكش تقترب من المتوسط الوطني 0,70 بينما يبقى هذا المعدل منخفضا على صعيد الجهة. وهذا المؤشر يرتفع في المناطق الحضرية مقارنة بالمناطق القروية التابعة لعمالة مراكش.

فمؤشر التنمية المحلية، يبين تأثير سياسة التنمية الوطنية على الصعيد المحلي، وهو مؤشر يجمع بين الأبعاد الحاسمة والدرجة للتنمية "وهي التعليم والصحة ومستوى المعيشة"، وبين الأبعاد التي تهم «الرفاه الذاتي وإطار العيش» والتماسك الاجتماعي والأمن البشري. ويعتمد حساب هذا المؤشر على معطيات تُستَقَى بأكملها من البحث الوطني للأسر الخاص، الذي أنجزه فريق المرصد الوطني للتنمية.

جدول 24 : مؤشر التنمية المحلية متعدد الأبعاد

متوسط العجز %							
إطار العيش "توفر الأسرة على الهاتف، الحاسوب...."	الخدمات الاجتماعية "الماء الشرب، الكهرباء....."	السكن	الاجتماعي والاقتصادي	التعليم	الصحة	متوسط التنمية المحلية	مؤشر التنمية المحلية
33,9	10,6	21,8	4,8	38,4	38,5	24,7	0,753
44,2	26,7	26,2	9,8	50,4	39,7	32,8	0,672

عمالة: مراكش

جهة مراكش -
أسفي

المصدر: المرصد الوطني للتنمية البشرية 2014

7. النشاط والبطالة

حسب معطيات المندوبية السامية للتخطيط لسنة 2020، تبلغ نسبة السكان النشيطين بالعمالة، أي المشتغلين أو العاطلين 47 بالمئة، ويصنف باقي السكان غير نشيطين، بحكم أنهم لا يزالون أي نشاط اقتصادي ولا يبحثون عن عمل، منهم الأطفال والتلاميذ والطلبة وربات البيوت والمتقاعدون، والمسنون وذوو الاحتياجات الخاصة. ويتوزع سكان العمالة حسب نوع النشاط، نشيط أو غير نشيط بشكل متباين بين الجنسين إذ يضاعف عدد الذكور النشيطين، مثيله لدى الإناث النشيطات، نفس الشيء بالوسط الحضري وبالوسط القروي، كما يبرز الجدول الآتي:

1.7 معدل النشاط

السكان النشيطون: الأشخاص المتوفرون في سوق العمل، سواء كانوا يمارسون نشاطا مهنيا أو يبحثون عنه⁵. ويتكون السكان النشيطون من:

- النشيطون المشتغلون؛
- العاطلون.

بلغ المعدل الصافي للنشاط، أي النسبة المئوية للسكان النشيطين أي المشتغلين والعاطلين، البالغين من العمر 15 سنة فما فوق من مجموع السكان بإقليم مراكش 47,6 بالمئة، ويعادل هذا المعدل المسجل بجهة مراكش أسفي، أما بالنسبة للسكان النشيطين بعمالة مراكش بالوسط القروي، فهو منخفض 2 نقط مئوية مقارنة بالوسط الحضري.

جدول 25 : تطور معدل النشاط بالعمالة حسب الجنس ووسط الإقامة ب

السكان				
2014	معدل البطالة	معدل النشاط	السكان الغير النشيطين	السكان النشيطون
عمالة مراكش	15,9	50,0	843 297	479 708
جهة مراكش - أسفي	13,1	47,2	3 008 396	1 496 371
المجموع الوطني	16,2	47,6	22 061 620	11 548 464

المصدر: المندوبية السامية للتخطيط

⁵ المصدر : المندوبية السامية للتخطيط

2.7 معدل البطالة

الأشخاص البالغون من العمر 15 سنة أو أكثر، الذين لا يتوفرون على شغل وهم على استعداد للعمل، سواء كانوا يبحثون عن عمل أو لا⁶، يجب التمييز بين صنفين من العاطلين:

- العاطلون الذين لم يسبق لهم العمل.
- العاطلون الذين سبق لهم العمل.

تشير معطيات إحصاء 2014، إلى التباين الواضح بين الواسطين، وأيضاً بين الجنسين فيما يخص معدلات البطالة. وفي هذا الصدد تجدر الإشارة إلى كون آفة البطالة تستفحل لدى النساء، حيث النسبة تفوق مثيلتها لدى الرجال. كما تظل النساء الحضريات أكثر عرضة للبطالة من نساء القرى، بفارق 8 نقاط. ويسجل الذكور في المجال القروي أدنى نسبة على مستوى عمالة مراكش وعلى مستوى الجهة.

بلغ معدل البطالة على صعيد عمالة إقليم مراكش حسب المندوبية السامية للتخطيط لسنة 2020 ، 8,3 بالمئة مقابل 6,9 بالمئة على صعيد جهة مراكش آسفي. بينما يلاحظ أن آفة البطالة تظل مرتفعة بالمجال الحضري مقارنة مع المجال القروي، كما هو مبين في الجداول التالية.

جدول 26: معدل النشاط ومعدل البطالة

سنة 2020	معدل النشاط	معدل البطالة
عمالة مراكش	43,7	8,3
جهة مراكش - آسفي	46,6	6,9
المجموع الوطني	44,8	11,9

المصدر: النشرة الإحصائية السنوية للمغرب 2021، المندوبية السامية للتخطيط

جدول 27 : معدل النشاط ومعدل البطالة حسب الوسط الحضري والقروي

سنة 2020		معدل النشاط				معدل البطالة	
		الوسط القروي		الوسط الحضري		الوسط الحضري	
ذكور	إناث	ذكور	إناث	ذكور	إناث	ذكور	إناث
47,8	42,3	6,5	9,0	78,2	21,4	69	16,5
72,9	23,7	67,4	17,9	6,6	3,9	13,3	24,7

المصدر: النشرة الإحصائية السنوية للمغرب 2021، المندوبية السامية للتخطيط

⁶ المصدر : المندوبية السامية للتخطيط

الفصل الثاني: القطاعات الاقتصادية

1. الفلاحة

إن أهمية المساحات الصالحة للزراعة، البالغة حوالي 196 ألف هكتار، وحجم التساقطات المطرية التي تتراوح ما بين 200 و300 مم سنويا، تجعل من عمالة مراكش منطقة فلاحية تتميز بتنوع وغنى محاصيلها الزراعية، سيما زراعة الحبوب والقطاني والأشجار المثمرة خاصة أشجار الزيتون، بالإضافة إلى تربية الماشية.

وتتجلى أهمية القطاع الفلاحي بالنسبة للإقليم، في كونه يشغل أغلبية اليد العاملة بالوسط القروي. وبالرغم من كل هذه المؤهلات، فإن القطاع تعترضه عدة عوائق من ضمنها صغر الضيعات الفلاحية وضعف التأطير التقني والمهني، وهو ما ينعكس سلبا على مردودية الإنتاج وجودته وتسويقه.

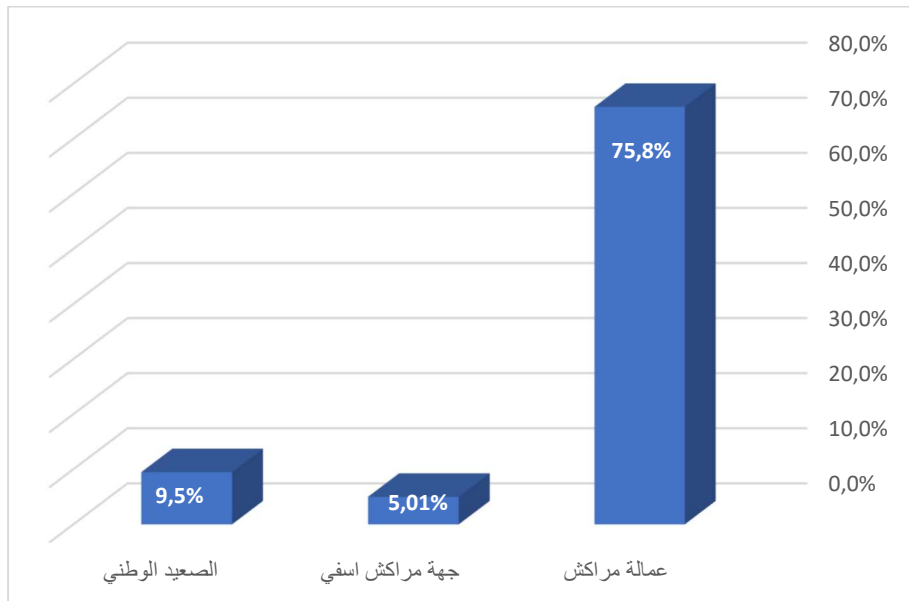
1.1 وضعية الأراضي الزراعية

جدول 28 توزيع الأراضي الفلاحية بالهكتار

الهكتار	عدد الضيعات المستغلة	الأراضي الصالحة للزراعة	الأراضي البورية	الأراضي السقوية	مجموع الأراضي
المساحة بالهكتار	20.385	196.400	112.100	84.300	259.100

المصدر: المديرية الجهوية للفلاحة مراكش اسفي 2021

رسم بياني 11: توزيع الأراضي الصالحة الفلاحية



المصدر: المديرية الجهوية للفلاحة مراكش اسفي 2021

جدول 29: توزيع الأراضي الصالحة للزراعة

نوع اخر	أراضي الدولة	الأراضي الجماعية	الملك الخاص	المساحة بالهكتار
3810	36.178	3.046	153.366	
1,94%	18,42%	1,55%	78,09%	توزيع الأراضي بالنسب المئوية

المصدر: المديرية الجهوية للفلاحة مراكش أسفي 2021

2.1 الإنتاج النباتي



1.2.1 إنتاج الحبوب

إن الإنتاج الزراعي يعتمد بشكل كبير على التغيرات المناخية التي تعرفها المنطقة سنويا، فتقلبات هطول الأمطار له تأثير كبير على الغلات، مما يجعل التوقعات في هذا المجال غير موثوقة بشكل عام، كما هو مبين في الجداول التالية، حيث لوحظ خلال الموسم الفلاحي 2019-2020 ضعف كبير في إنتاج الحبوب والقطاني. كما اثر أيضا سلبا على أشجار الزيتون و الحوامض..

جدول 30 : المساحة المزروعة بالحبوب الرئيسية

الموسم 2019-2020	الذرة	الشعير	القمح الطري	القمح الصلب
المساحة بألف هكتار				
عمالة مراكش	-	19,9	18,2	12,2
جهة مراكش - آسفي	39,5	404,7	227,4	160,4
المجموع الوطني	71,0	1 495,2	1 852,0	993,3

النشرة الإحصائية السنوية للمغرب 2021، المندوبية السامية للتخطيط

حقق إنتاج الحبوب الرئيسية بالعمالة، خلال الموسم الفلاحي 2019 - 2020 أكثر من 38 ألف قنطارا ، شملت 8 الاف قنطارا من القمح الصلب ، أي بنسبة 20 % من إجمالي محصول الحبوب، و 23 ألف قنطارا من القمح الطري ، بمعدل 59%، و 7,9 ألف قنطارا من الشعير وهو ما يمثل 20 % من المحصول.

جدول 31 : إنتاج الحبوب الرئيسية

الموسم 2020-2019	الذرة	الشعير	القمح الطري	القمح الصلب
الإنتاج بألف قنطار				
عمالة مراكش	-	7,9	23,6	8,0
جهة مراكش - آسفي	43,9	281,2	295,2	237,0
المجموع الوطني	298,9	6 450,3	17 699,8	7 919,2

النشرة الإحصائية السنوية للمغرب 2021، المندوبية السامية للتخطيط

2.2.1 زراعة القطني

بلغ إنتاج القطني بالعمالة خلال الموسم الفلاحي 2017-2018 ، 2,4 ألف قنطارا بمساحة قدرت ب 0,3 ألف هكتار، وهو ما يمثل على التوالي ، 1,37 بالمئة و 1,75 بالمئة، من المساحة والإنتاج على الصعيد الجهوي.

يلاحظ انخفاض كبير لإنتاج القطني، وكذا المساحة المخصصة لذلك مقارنة مع الموسم الفلاحي 2019-2018 و 2020 - 2019

إذ انتقل الإنتاج من 2,4 ألف قنطار خلال الموسم الفلاحي 2017-2018، الى اقل انتاج خلال الموسمين الأخيرين كما هو مبين في الجدول التالي، وذلك راجع الى الجفاف وضعف التساقطات المطرية خلال الموسمين الفلاحيين الأخيرين.

جدول 32: المساحة المزروعة بالقطني الرئيسية

الموسم 2020-2019	العدس	الحمص	الجلبانة	الفاول
المساحة بألف هكتار				
عمالة مراكش	0,2	-	-	-
جهة مراكش - آسفي	2,4	-	7,0	4,9
المجموع الوطني	40,6	53,6	42,2	107,3

النشرة الإحصائية السنوية للمغرب 2021، المندوبية السامية للتخطيط

جدول 33 : إنتاج القطاني الرئيسية حسب الجهة والعمالة

الموسم 2020-2019	العدس	الحمص	الجلبانة	الفول
الإنتاج بألف قنطار				
عمالة مراكش	-	-	-	-
جهة مراكش - آسفي	-	-	7,9	1,3
المجموع الوطني	90,4	497,1	140,7	489,7

النشرة الإحصائية السنوية للمغرب 2021، المندوبية السامية للتخطيط

الاشجار المثمرة الواردة في الجدول التالي تشكل اهم المنتوجات الفلاحية بالمنطقة

جدول 34: اهم الاشجار المثمرة بعمالة مراكش

المساحة بالهكتار	الأشجار المثمرة
5550	الحوامض
31350	الزيتون
4400	المشمش

المصدر المندوبية الجهوية للفلاحة جهة مراكش آسفي 2021



3.1 الإنتاج الحيواني

بالإضافة إلى الإنتاج الزراعي، تتميز عمالة مراكش بتربية المواشي، وتتبع تربية الأغنام الصدارة، بما مجموعه 364,5 ألف رأس، بمعدل 9.6 بالمئة من مجموع قطيع الأغنام بالجهة، متبوعة بتربية الأبقار، والتي بلغ عددها خلال سنة 2020، 29 ألف رأس، بنسبة 6 بالمئة من مجموع رؤوس الأبقار على صعيد الجهة. وفي الدرجة الأخيرة تتموقع تربية الماعز ب 28,4 ألف، وهو ما يمثل، 3,6 بالمئة من مجموع أعداد الماعز بالجهة.



صورة: خروف نوع صردي

جدول 35: عدد رؤوس الماشية

سنة 2020 بآلاف الرؤوس	الأبقار	الأغنام	الماعز
عمالة مراكش	29,0	364,5	28,4
جهة مراكش - آسفي	471,0	3 797,0	785,0
المجموع الوطني	3 175,8	22 107,1	5 980,8

المصدر: النشرة الإحصائية السنوية للمغرب 2021، المندوبية السامية للتخطيط

4.1 الغابات

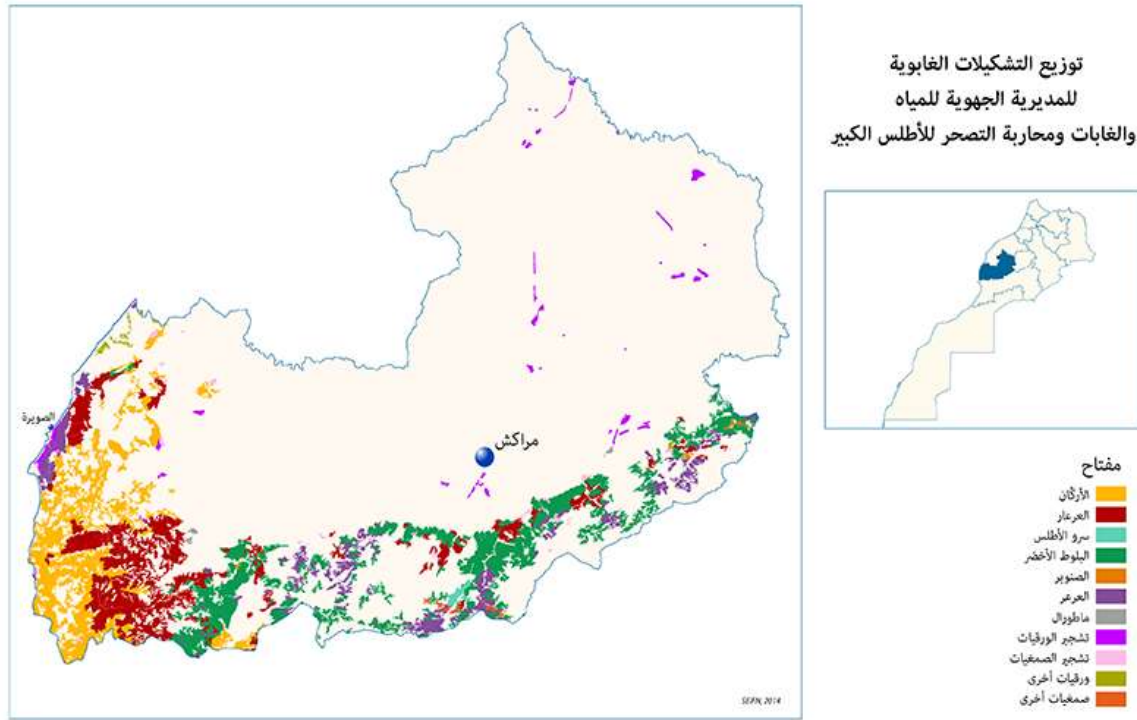
تتوفر مراكش على مجال غابوي مهم، يضم أنواعا متعددة من الأشجار الطبيعية، تتصدرها أشجار الوريق التي تغطي مساحة 20582 هكتار، بمعدل 32% من مجموع مساحات الأشجار الطبيعية بالعمالة.

جدول 36: المساحات المشجرة

2020-2019*	المساحة المشجرة	
بالهكتار	المتواجدة	المؤقتة
مراكش	20 582	670
جهة مراكش - آسفي	63 730	2 945
المجموع الوطني	730 531	26 491

(1) يتعلق الأمر بالمساحات المشجرة إلى غاية 31 مارس من كل سنة، ولا يتضمن المساحات المستغلة أو المحروقة والتي عرف نموها نسبة ضئيلة بعد سنتين. ، النشرة الإحصائية السنوية للمغرب 2021، المندوبية السامية للتخطيط

خريطة 8: المجال الغابوي بجهة مراكش اسفي



إحصائيات الجرد الوطني الغابوي المصدر: المندوبية السامية للمياه والغابات ومحاربة التصحر،

الملاحظ حسب الإحصائيات المبينة في الجداول أعلاه، والمستقاة من النشرة الإحصائية السنوية للمغرب – عمالة مراكش، أن مساحات الأشجار الطبيعية والصمغية صغيرة جدا مقارنة مع مناطق تابعة للجهة.

2. الصناعة

على مستوى عمالة مراكش، يحتل القطاع الصناعي المرتبة الثالثة في اقتصاد العمالة من حيث أهميتها. ويتعلق الأمر بشكل أساسي بالصناعات التحويلية، ولا سيما الصناعات الغذائية والصناعات الكيماوية وشبه الكيماوية.

تساهم عمالة مراكش في القطاع الصناعي بجهة مراكش آسفي بنسبة 61 بالمئة من حيث عدد الشركات بـ 398 شركة صناعية، و31 بالمئة من إجمالي إنتاج المنطقة بقيمة 7 مليارات درهم. كما يوضح الجدول أدناه توزيع عدد المؤسسات الصناعية المختلفة بعمالة مراكش حسب قطاع النشاط، والذي يبين هيمنة قطاع الصناعة الكيماوية وشبه الكيماوية بنسبة 42 بالمئة من إجمالي عدد الشركات.

جدول 37: توزيع عدد المؤسسات الصناعية بعمالة مراكش قطاع النشاط

الملايين الدراهم											
	عدد المؤسسات	%	رقم المعاملات	%	اليد العاملة المباشرة	%	الإنتاج	%	الاستغلال	%	الاستثمار
الصناعات الغذائية	108	27	3430	44	5 354	29	3186	45	958	71	160
الصناعات الكيماوية	168	42	3657	46	6934	38	3065	44	76	6	111
الصناعات النسيجية والجلدية	58	15	384	5	4485	25	385	5	298	22	38
الصناعات الميكانيكية والمعدنية والكهربائية	64	16	404	5	1421	8	406	6	16	1	4
المجموع	398	100	7875	100	12840	100	7042	100	1348	100	313
Source : DPCI Marrakech											2013

المصدر: المندوبية الإقليمية للصناعة و التجارة لعمالة مراكش

1.2 المناطق الصناعية ومناطق النشاط الاقتصادي

تتوفر عمالة مراكش على بنية تحتية حديثة جيدة، لاستقبال الوحدات الصناعية مع توزيع جغرافي جيد. وتتمركز حول مدينة مراكش ثلاثة أنواع من مناطق الاستقبال وهي:

← المناطق الصناعية العامة التي تضم مؤسسات كبيرة ومتوسطة الحجم ذات أنشطة صناعية مختلفة . و يتعلق الامر بأربع مناطق صناعية عامة و هي :

- سيدي غانم
- ازلي
- منطقة كيليز الصناعية
- حربيل

← مناطق النشاط الاقتصادي التي تستضيف أنشطة اقتصادية صغيرة "الحرف، الحرف الصغيرة، إلخ"

3 مناطق للنشاط الاقتصادي:

- المسار
- سيدي يوسف بن علي (سيبا)
- تامنصورت

← مشاريع مناطق صناعية متخصصة او مناطق لأنشطة محددة: القطب الفلاحي، منطقة ترحيل الخدمات وهي مشاريع من الجيل الجديد قيد الدراسة على الصعيد الجهوي ويتعلق الامر ب:

- القطب الفلاحي سيدي بوعثمان،
- منطقة ترحيل الخدمات تامنصورت جماعة حربيل
- مشروع لمنطقة لوجستية وخدمات متعلقة بالصناعة، سيدي بوعثمان.
- مدينة الابتكار بمراكش: جعل المنطقة مصدرا لإنتاج التكنولوجيات المتعلقة بالطاقات المتجددة والبيئة المستدامة، والتكنولوجيات الحديثة للسياحة والصناعة الغذائية، والنقل الحضري وهندسة المواد والكيمياء، جامعة قاضي عياض - مدينة مراكش.

3. التجارة والخدمات

قطاع التجارة، هو قطاع نشيط للغاية في عمالة مراكش، ويحتل المرتبة الثانية بعد قطاع الفلاحة من خلال تشغيل السكان العاملين في المنطقة. وتتشكل الأنشطة التجارية داخل المنطقة بشكل رئيسي من خلال المؤسسات التجارية والمتاجر والأسواق.



يمكن تقسيم النسيج التجاري بعمالة مراكش إلى فئتين

التجارة التقليدية وهي:

- تجارة التقسيط
- تجارة الجملة
- الباعة المتجولون



التجارة الحديثة: وتتمثل في فضاءات كبرى للتسوق تعرض أهم الماركات العالمية، والأسواق التجارية الكبرى العصرية: أسواق مرجان، كارفور، بيم

أسواق الجملة للخضر والفواكه، وكذا السمك والدجاج والمجازر الجماعية بالإضافة إلى أسواق للقرب، هذه الأسواق منتشرة على مستوى عمالة مراكش، مما يجعل منها فضاء للتسوق ولترويج المنتجات بالنسبة لسكان عمالة مراكش والجهة وكذا زائري المدينة. الأسواق الأسبوعية: عدد الأسواق الأسبوعية في المنطقة 8 أسواق . وهي أسواق مهمة وذات طابع اقليمي وجهوي.

جدول 38/ الأسواق الأسبوعية



الايام	الجماعات الترابية
الاثنين	سوق الوداية
الأربعاء	سوق سويهلة
الاحد	سوق سيد الزوين
السبت	سوق ايت ايمور
الثلاثاء	سوق حربيل
الجمعة والاحد	سوقي لمنابهة
السبت	سوق أولاد حسون

4. الصناعة التقليدية

1.4 حرف الصناعة التقليدية



يعتبر قطاع الصناعة التقليدية بعمالة مراكش، من القطاعات الحيوية التي تساهم في التنمية الاقتصادية والاجتماعية للمنطقة، بحيث يشمل مجموعة من المهن والحرف التقليدية والتي تشكل إحدى الأنشطة المهمة المزاولة من طرف الساكنة النشيطة، خاصة القروية منها، وذلك راجع لما تزخر به العمالة من مواد أولية مهمة، تعتبر المكون الأساسي للمنتوج التقليدي. كما تشتهر العمالة بالعديد من الحرف التقليدية من بينها، النسيج، الخشب، الجلد، المصنوعات النباتية، الطين، إلخ.

حسب معطيات بانوراما الصناعة التقليدية (المرصد الوطني للصناعة التقليدية المغرب، الاصدار 12). فإن مراكش كقطب ثالث للصناعة التقليدية، تحقق رقم معاملات 525 مليون درهم، ويعمل بها أكثر من 52590 فردا، والجدول التالي يوضح كيف يتوزع رقم المعاملات والتشغيل بعمالة مراكش، حسب حرف الصناعة التقليدية:

جدول 39 : توزيع التشغيل حسب الحرف بعمالة مراكش 2018

الحرف	التشغيل بالآلف	رقم المعاملات بالمليون درهم
الملابس التقليدية	28,8	19,5
المعمار التقليدي	21,1	27,9
الخشب	20	18,3
المصنوعات الجلدية	8,9	8,5
الحديد الطروق	5,3	6,5
باقي الحرف	16	19,4

المصدر: وزارة السياحة والصناعة التقليدية والاقتصاد الاجتماعي والتضامني، قطاع الصناعة التقليدية والاقتصاد الاجتماعي والتضامني، المرصد الوطني للصناعة التقليدية المغرب، الاصدار 12



ترتكز أنشطة الصناعة التقليدية بمراكش بشكل قوي، على حرف المعمار التقليدي والملابس التقليدية والخشب، وتمثل هذه الحرف نحو ثلثي رقم المعاملات والتشغيل بالمدينة الحمراء.

جدول 40 : توزيع صادرات الصناعة التقليدية بمراكش حسب الأسواق المستوردة

الأسواق	2020	2021	%
السوق الأمريكية	37 176 874	44 873 457	16%
السوق الأوروبية	95 485 626	156 942 946	56%
السوق العربية	8 381 483	33 095 091	12%
السوق الإفريقية	1 335 957	1 546 388	1%
السوق الآسيوية	8 786 181	15 912 600	6%
السوق الأسترالية	3 222 482	5 988 567	2%
السوق الكندية	1 891 344	4 317 183	2%
باقي الدول	3 957 980	17 308 074	6%
المجموع	160 237 926	279 984 305	100%

المصدر: وزارة السياحة والصناعة التقليدية والاقتصاد الاجتماعي والتضامني، قطاع الصناعة التقليدية والاقتصاد الاجتماعي والتضامني، المديرية الجهوية بمراكش، 2021

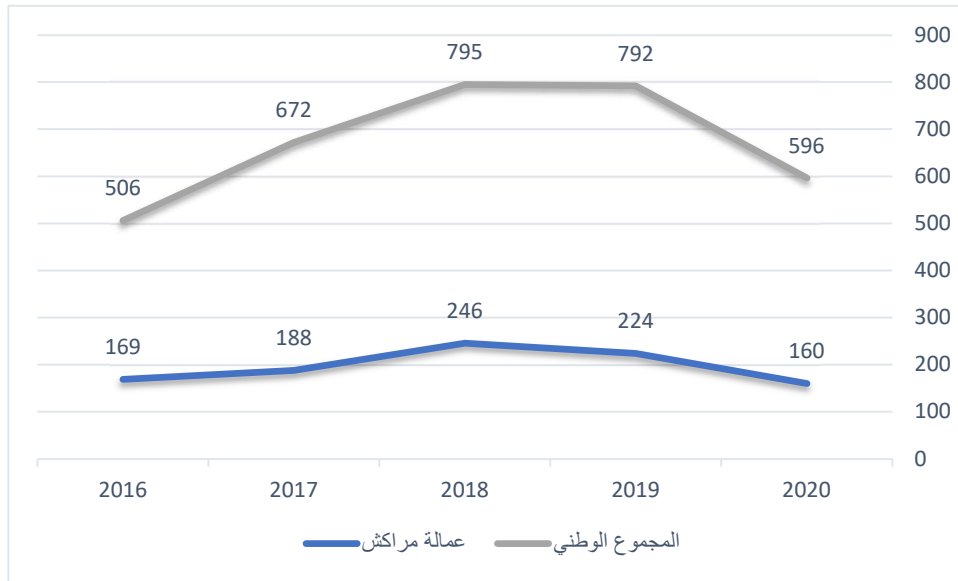
بلغت صادرات عمالة مراكش لعام 2021 ، حوالي 279 مليون درهم حيث بلغ 31 بالمئة. من إجمالي حجم صادرات الصناعة التقليدية الوطنية والذي قدر 893 مليون درهم حيث ارتفع حجم مبيعاتها من الصادرات، بنسبة 74 بالمئة مقارنة بعام 2020،

المنتجات المصدرة وهي كالتالي:

- الاغطية والنسيج.
- المصنوعات الحديدية.
- المصنوعات الخشبية.
- الفخار والحجر.
- الأواني النحاسية.

- تعد أوروبا الزبون الأول لمنتجات الصناعة التقليدية المغربية، وهذا ما تؤكد معطيات صادرات المدينة الحمراء، حيث تحتل السوق الأوروبية المرتبة الأولى بنسبة بلغت 56 بالمئة من مجموع صادرات المدينة. تليها السوق الأمريكية، التي شهدت تطورا ملحوظا خلال العقود الأخيرة (بنسبة تناهز 16 بالمئة من مجموع الصادرات) والدول العربية 12 بالمئة. وهذا يعكس نجاح المجهودات المبذولة في القطاع من خلال تنويع الأسواق الخارجية.
- تستورد أوروبا بالخصوص، منتجات الفخار والحجر، الأغذية، المنتجات النباتية ثم الحديد المطروق. أما فيما يخص السوق الأمريكية فهي تستورد بشكل خاص منتجات الأغذية، الفخار والحجر والخشب.
- تأتي فرنسا على رأس قائمة الدول الأوروبية المستوردة لمنتجات الصناعة التقليدية بمراكش، حيث تعرف إقبالا هاما على منتجات الأغذية، الفخار والحديد المطروق، تليها إسبانيا التي تستورد خصوصا المنتجات النباتية، الفخار ثم الحديد المطروق.

جدول 41: تطور قيمة صادرات منتجات الصناعة التقليدية "بمليون درهم"



المصدر: كتابة الدولة المكلفة بالصناعة التقليدية والاقتصاد الاجتماعي


جدول 42: أنواع الحرف الصناعة التقليدية بالجماعات الترابية عمالة مراكش

الجماعات الترابية	حرف الصناعة التقليدية
الويدان	القصب
أولاد حسون	القصب، الدوم، الجلد
المنابهة	الفخار دباغة الجلود، صناعة الزرابي، صناعة القبعات (الطواقي)
اكفاي	الديكور، الفخار، الحياكة و السجاد المحلي
سعادة	القصب، الفخار، الخزف والسيراميك
السويهلة	الفخار والخزف، الزليج والموزاييك الرخام الخشب الحدادة الخيطة والطرز المجوهرات التقليدية المنتجات النحاسية
تسلطانت	الفخار، الخشب، الحدادة، الديكور

المصدر مونوغرافية الجماعات الترابية



المنتجات النحاسية



الزليج المغربي

2.4 التعاونيات الحرفية

بلغ عدد التعاونيات الحرفية 292، وحقت رقم معاملات تصل إلى 1 206 942 334 درهم خلال سنة 2021، كما توضح الجداول التالية.

جدول 43: التعاونيات المهنية بعمالة مراكش

عدد التعاونيات	عدد المتعاونين	عدد التعاونيات المحدثه خلال 2021	الحصة %	الرأسمال الاجتماعي	الرواج المالي
292	2539	71	55%	5 607 681	1 206 942 334

المصدر: وزارة السياحة والصناعة التقليدية والاقتصاد الاجتماعي والتضامني، قطاع الصناعة التقليدية والاقتصاد الاجتماعي والتضامني، المديرية الجهوية بمراكش، 2021

كما بلغ عدد التعاونيات المحدثه خلال سنة 2021 في قطاع الصناعة التقليدية 71 تعاونية.

جدول 44: عدد التعاونيات خلال سنة 2021 في قطاع الصناعة التقليدية

القطاع	عدد التعاونيات	عدد المتعاونين	الرأسمال الاجتماعي	الرواج المالي
النسيج	126	872	1 330 681	178 048 345
المصنوعات الجلدية	26	548	775 900	35 976 514
الطبخ والحلويات	25	131	372 900	1 701 517
المنتجات النباتية	17	153	705 200	778 489 129
النجارة الفنية	16	87	525 200	652 350
المعمار التقليدي	15	100	407 800	31 970 918
الفخار و الحجر	12	191	576 900	147 982 140
الفن والديكور	11	64	62 600	
منتجات التجميل	10	53	37 200	723 550
الحداثة الفنية	8	94	117 200	
النحاس	7	38	232 700	1 066 072
تنظيم الحفلات	5	33	43 100	
صياغة المجوهرات	4	21	8 200	
الحلاقة	3	15	4 000	
التسويق لمنتجات الصناعة التقليدية	2	112	346 100	30 331 799
المعادن	2	12	57 000	
منتجات أخرى	3	15	5 000	
المجموع	292	2 539	5 607 681	1 206 942 334

المصدر: وزارة السياحة والصناعة التقليدية والاقتصاد الاجتماعي والتضامني، قطاع الصناعة التقليدية والاقتصاد الاجتماعي والتضامني، المديرية الجهوية بمراكش، 2021

3.4 البنيات التحتية

فيما يخص البنيات التحتية لقطاع الصناعة التقليدية، فالعمالة تتوفر على عدد من المؤسسات المخصصة للتكوين في حرف الصناعة التقليدية وهي كالتالي:

← مركز التكوين بالتدرج المهني في حرف الصناعة التقليدية.

- ← مركز التكوين والتأهيل في حرف الصناعة التقليدية.
- ← معهد فنون الصناعة التقليدية.
- ← قرية للصناعة التقليدية: تضم ورشات مهنية ومحلات تجارية لبيع منتوجات الديكور والصناعة التقليدية.
- ← مجمع الصناعة التقليدية للحرف اليدوية، والذي تم تأسيسه عام 1975م بهدف عكس ثقافة الصنع والإنتاج المميزة للمدينة، حيث يضم معارض لمجموعة واسعة من الحرف، مثل التطريز والخزف، ناهيك عن صناعة الجلود، هذا وتعرض في المتحف مجموعات خزفية من البلاط والفسيفساء وبعض قطع الأثاث الخشبية المٌعدة والمصنوعة يدوياً.

أما النسيج المقاولاتي بالقطاع، فقد عرف بدوره تطورا مهما إذ توجد بالمدينة حوالي 75 مقالة مهيكلة، و150 مقالة صغرى و760 بزار لترويج المنتج التقليدي. وتختص أغلبية هذه المقاولات في التزيين والتأثيث والملابس والبناء⁷.

4.4 معارض الصناعة التقليدية


المعرض الجهوي للصناعة التقليدية

تحتضن سنويا ساحة 16 نونبر بالحارثي بمراكش، فعاليات المعرض الجهوي للصناعة التقليدية، الذي تنظمه غرفة الصناعة التقليدية لجهة مراكش-آسفي، بشراكة مع مؤسسة دار الصانع، وبتنسيق مع المديرية الجهوية للصناعة التقليدية بمراكش.

⁷ المصدر: غرفة الصناعة التقليدية لجهة مراكش آسفي

5. السياحة

تتمتع عمالة مراكش بإمكانيات سياحية مهمة للغاية، مما يجعلها أول قطب سياحي للمملكة، مع وجود جزء مهم من مدينة مراكش التي تمثل ما يقرب من 84 بالمائة من العرض السياحي للمنطقة. هذا بسبب مناخها المشمس، ومناظرها الطبيعية المتنوعة للغاية، وتراثها المعماري. حيث تلعب السياحة دورًا مهمًا في التنمية الاقتصادية والاجتماعية لعمالة مراكش.



1.5 توزيع المؤسسات الفندقية المصنفة

الجدول التالية تعرض توزيع المنشآت السياحية بعمالة مراكش.

جدول 45 : الطاقة الايوائية للمؤسسات المصنفة

إلى غاية 2020-12-31	المؤسسات	الغرف	الأسرة
عمالة مراكش	1707	34236	73076
جهة مراكش - آسفي	2054	40657	87129
المجموع الوطني	4234	128129	270651

المصدر : النشر الإحصائية السنوية للمغرب 2021، المندوبية السامية للتخطيط

جدول 46 : عدد المؤسسات المصنفة والأسرة بالمؤسسات المصنفة

إلى غاية 2020-12-31	نجمة واحدة	نجمتان	3 نجوم	4 نجوم	5 نجوم
الاسرة	الفنادق	الاسرة	الفنادق	الاسرة	الفنادق
15443	41	12560	43	6419	37
16663	45	15693	52	7901	54
42414	106	52168	210	35725	277
17042	240	16572	309	17042	240

المصدر: النشر الإحصائية السنوية للمغرب 2021, المندوبية السامية للتخطيط

جدول 47 : عدد المؤسسات المصنفة

نادي فندقي	إقامات سياحية و فندقية	فنادق عائلية	دور الضيافة	مخيمات	نزول	أخرى *	المجموع
14	55	50	1424	4	2	19	1707
15	65	60	1590	6	18	76	2054

* أخرى: مزرعة الضيافة، موتيلات، منازل

المصدر: النشر الإحصائية السنوية للمغرب 2021, المندوبية السامية للتخطيط

من جهة أخرى ورغم هذه البنيات السياحية المهمة، فإن حركية السياحة في مراكش كما في باقي المغرب، عرفت تباطؤا في السنوات الأخيرة.

5.2 التوافد السياحي

إلى حدود نهاية سنة 2020، استقبلت الفنادق المصنفة بالعمالة ما يناهز 594885 سائحا، كان النصيب الأكبر فيها للسياحة الدولية. حسب المعطيات التالية، عمالة مراكش زارها حوالي 258188 زائرا مغربيا، أي بمعدل 43 بالمئة، في حين استقطبت 336697 سائحا اجنبيا، أي بنسبة 56 بالمئة.

جدول 48 : التوزيع الجهوي للقادمين للمؤسسات المصنفة حسب نوع السياحة

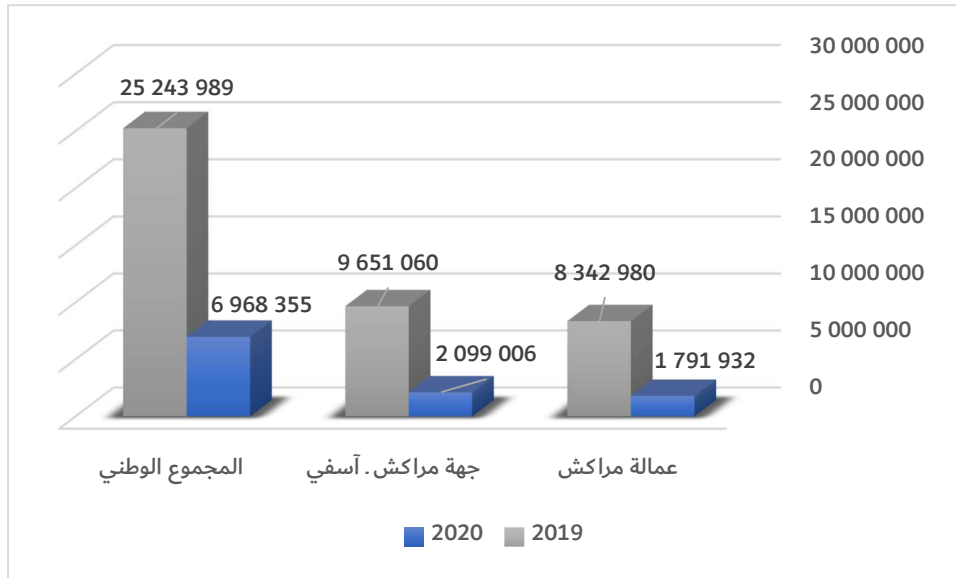
2020	السياحة الداخلية	السياحة الدولية	المجموع
عمالة مراكش	258188	336697	594885
جهة مراكش - آسفي	303355	387155	690510
المجموع الوطني	1437323	1080660	2517983

المصدر: النشر الإحصائية السنوية للمغرب 2021, المندوبية السامية للتخطيط

5.3 الليالي السياحية

بلغ عدد الليالي السياحية بالمؤسسات المصنفة بالعمالة 1791932 ليلة سياحية سنة 2020، وهو ما يناهز 85 بالمئة من مجموع الليالي السياحية على صعيد الجهة.

رسم بياني 12: تطور الليالي السياحية المنجزة بالمؤسسات المصنفة بعمالة مراكش



المصدر: النشر الإحصائية السنوية للمغرب 2021، المندوبية السامية للتخطيط

جدول 49: الليالي السياحية المنجزة حسب نوع المؤسسات المصنفة وعمالة مراكش

سنة 2020	نجمة واحدة	نجمتان	3 نجوم	4 نجوم	5 نجوم
عمالة مراكش	5495	7622	191264	525947	684406
جهة مراكش - آسفي	17906	19570	218694	607591	779780
المجموع الوطني	235301	336737	1045281	1957742	1823065

المصدر: النشر الإحصائية السنوية للمغرب 2021، المندوبية السامية للتخطيط

6. الطرق، النقل واللوجستيك

1.6 الشبكة الطرقية

تلعب الشبكة الطرقية دوراً مهماً في الحياة اليومية للأفراد، وتعتبر من أهم البنيات التحتية التي تساهم في تدعيم وتنشيط الحركة الاقتصادية والاجتماعية. وبالنسبة لمراكش، فهي تتوفر على شبكة طرقية وطنية و جهوية وإقليمية، يصل طولها إلى 543,087 كلم، تمثل منها الطرق الوطنية نسبة 33% و يبلغ طول الطرق المعبدة 423,242 كلم،

جدول 50 : الشبكة الطرقية بعمالة مراكش

الطرق	الطول (كلم)	العدد	الطرق المعبدة (كلم)	الطرق المهيأة (كلم)
الطرق الوطنية	178,860	4	178,860	0.000
الطرق الجهوية	63,695	3	63,695	0.000
الطرق الاقليمية	300,532	15	180,432	120,100
المجموع	543,087	22	423,242	120,100

لمصدر : وزارة التجهيز و الماء

جدول 51: كثافة شبكة الطرق المعبدة مقارنة بالسكان والمساحة، عمالة مراكش عام 2017

الكثافة الشبكة المعبدة	السكان	المساحة كلم مربع	الطول بكلم	الكثافة السكانية السكان / كلم مربع	كثافة شبكة الطرقية كلم/كلم مربع	الكثافة السكانية السكان\المساحة
422,987	1 330 468	2 625	543	507	0,21	0,41

المصدر: وزارة التجهيز والماء

تتمتع عمالة مراكش ببنية تحتية طرقية مرضية مقارنة ببقية أقاليم الجهة، حيث يبلغ طولها 543,087 كيلومتراً من الطرق المعبدة، كما تتوفر أيضاً على طريق سيار باتجاه مدينة الدار البيضاء شمالاً وجنوباً باتجاه مدينة اكادير، ثم الطريق السريع الذي يربطها غرباً بمدينة الصويرة. المؤشرات أدناه تعطي فكرة عن حالة الطرق بعمالة مراكش،

جدول 52 : حالة الشبكة الطرقية سنة 2020

حالة الشبكة	نسبة المئوية
جيدة	35
متوسطة	13
متهالكة	25
متهالكة جداً	27

لمصدر : وزارة التجهيز و الماء




الشبكة الطرقية للمغرب

عمالة: مراکش



29/06/2020

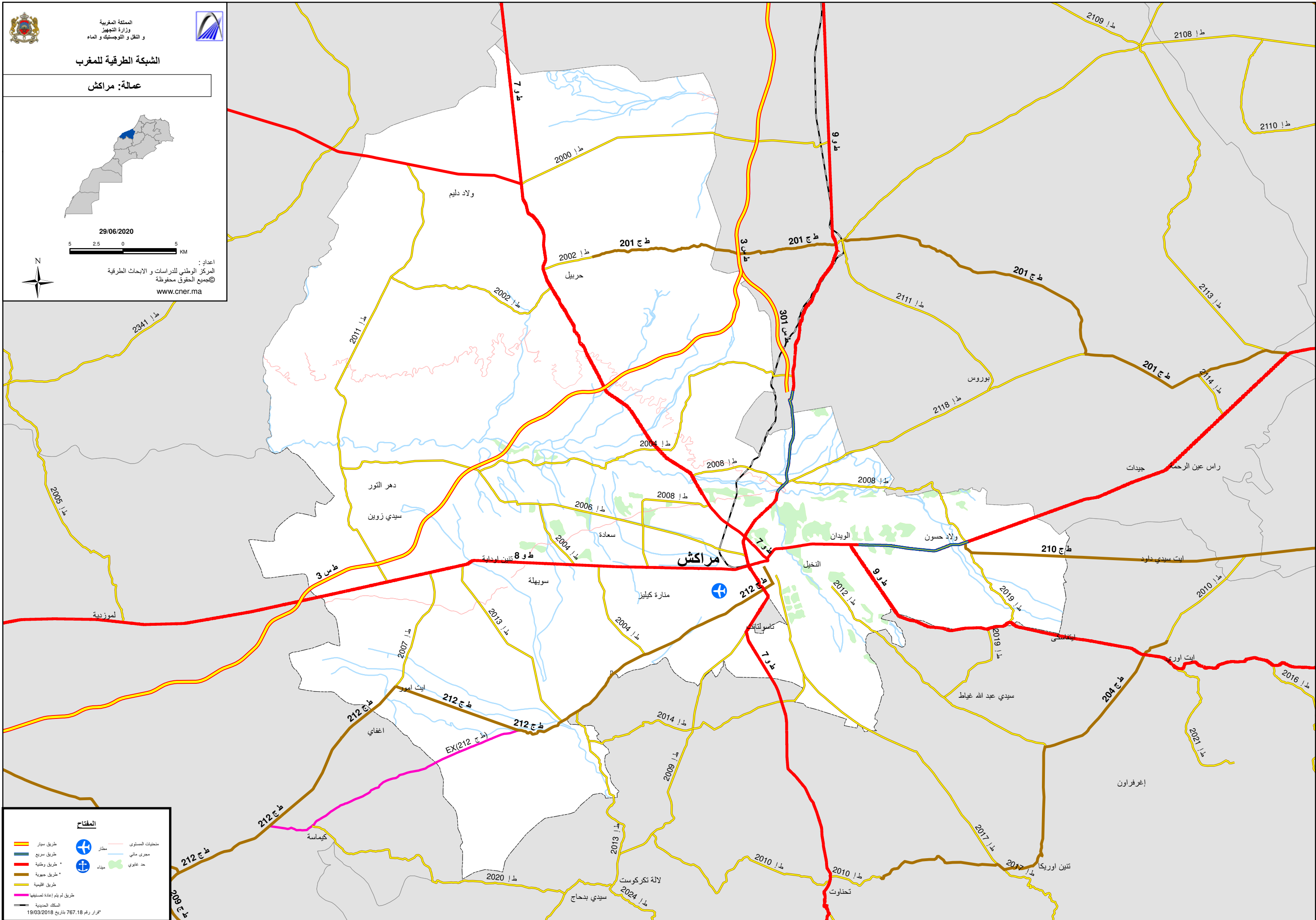


•

الوطني للدراسات و الأبحاث الطرقية

بيع الحقوق محفوظة

www.cner.ma



المفتاح



قرار رقم 767.18 بتاريخ 19/03/2018

2.6 النقل

أ. حظيرة السيارات بعمالة مراكش

بلغ أسطول المركبات بعمالة مراكش في عام 2017، أكثر من 5000 دراجة نارية و 50 700 مركبة تجارية، وأكثر من 134 900 مركبة ركاب (انظر: الجدول أدناه). هذه الحظيرة تنمو باستمرار تقريبًا بنسبة 5.2 بالمائة سنويًا للدراجات، وأكثر من 3 بالمائة للمركبات النفعية و 4.6 بالمائة بالنسبة للمركبات السياحية.

وتستحوذ عمالة مراكش على الحصة الأكبر من أسطول السيارات بجهة مراكش اسفي. حيث لديها 91.3 بالمائة من أسطول الدراجات النارية، و 62.4 بالمائة من أسطول "المركبات النفعية" و 76.5 بالمائة من السيارات السياحية.

بالإضافة إلى متوسط معدل المركبات في عمالة مراكش (سيارة/ ألف نسمة). عدد السيارات: 135 سيارة / 1000 نسمة بالنسبة لأسطول السيارات. هذا المعدل شهد زيادة سنوية متوسطها 3 بالمائة. في عام 2017،

خلال سنة 2020، تم تسجيل حوالي 9293 سيارة ودراجة نارية بعمالة مراكش كما هو مبين أدناه.

جدول 53: تسجيل السيارات حسب مركز التسجيل

المجموع	العربات	السيارات	الدراجات	2020
العام	النفعية	السياحية	النارية	
9 293	1 597	5 836	1 860	عمالة مراكش
14 627	2 650	8 203	3 774	جهة مراكش. آسفي
181 759	46 070	105 920	29 769	المجموع الوطني

المصدر: وزارة التجهيز والنقل واللوجستيك والماء

جدول 54: تطور أسطول الدراجات خلال الفترة 2012-2017

حظيرة	2012	2013	2014	2015	2016	2017	معدل التطور%
عمالة مراكش	3676	4029	4242	4512	4778	5043	5.23
جهة مراكش اسفي	3981	4370	4619	4924	5224	5525	5.39

المصدر: وزارة التجهيز و الماء 2017

جدول 55: تطور أسطول السيارات النفعية خلال الفترة 2012-2017

حظيرة السيارات	2012	2013	2014	2015	2016	2017	معدل التطور%
عمالة مراكش	42000	44034	45669	47347	49024	50701	3.96
جهة مراكش اسفي	66901	70357	73009	75746	78481	81216	4.27

المصدر: وزارة التجهيز و الماء 2017

جدول 56 : تطور أسطول السيارات السياحية خلال الفترة 2012-2017

معدل التطور %	2017	2016	2015	2014	2013	2012	حظيرة السيارات السياحية
4.64	134911	128650	122389	116126	109945	103168	عمالة مراكش
4.61	176346	168183	160020	151865	143682	135079	جهة مراكش اسفي

المصدر : وزارة التجهيز و الماء 2017

ب. النقل الطرقي

يستعمل سكان عمالة مراكش للتنقل داخل وخارج العمالة وسائل النقل المتاحة التالية:

جدول 57 : خدمات النقل الطرقي

الرخص و العربات	خدمات النقل
• عدد الرخص: 187 • عدد العربات: 187	نقل المسافرين
• عدد الرخص 1700	النقل الصنف الصغير
• عدد الرخص 1677	النقل الصنف الكبير
• عدد الرخص: 54	النقل المزدوج
• عدد الرخص: 382 • عدد العربات: 3545	النقل السياحي
• عدد المؤسسات: 160 • عدد العربات: 444	النقل المدرسي للحساب الخاص
• عدد المقاولات: 15 • عدد العربات: 07	النقل المدرسي لحساب الغير
• عدد المقاولات: 108 • عدد العربات: 104	نقل المستخدمين للحساب الخاص
• عدد المقاولات: 69 • عدد العربات: 210	نقل المستخدمين لحساب الغير
• عدد الناقلين: 996 • عدد العربات: 2111	نقل البضائع للحساب الخاص
• عدد الناقلين: 2785 • عدد العربات: 4473	نقل البضائع لحساب الغير
• عدد المقاولات: 857	كراء السيارات بدون سائق
• عدد المقاولات: 97 • عدد المركبات: 147	مركبات الإغاثة

المصدر: وزارة التجهيز والماء 2021

ت. النقل الحضري والشبه الحضري

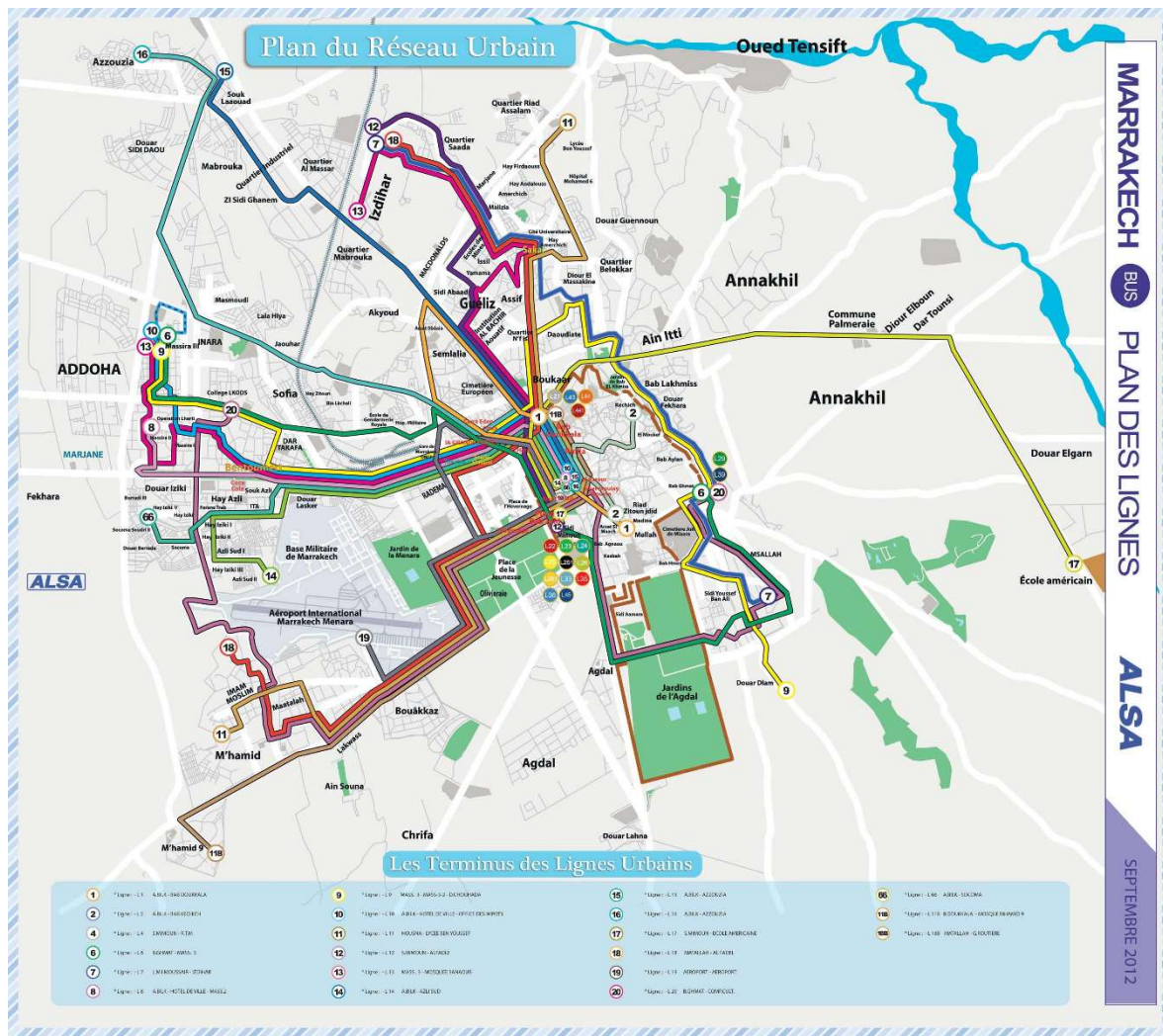
تتوفر عمالة مراكش على حوالي 45 خط حضري وشبه حضري، تقدم خدمات النقل لسكان الجماعات الترابية التابعة لعمالة مراكش. تبين الخرائط التالية مسارات الحافلات إضافة إلى أماكن الانطلاقة والوصول.

جدول 58 خطوط النقل الشبه الحضري

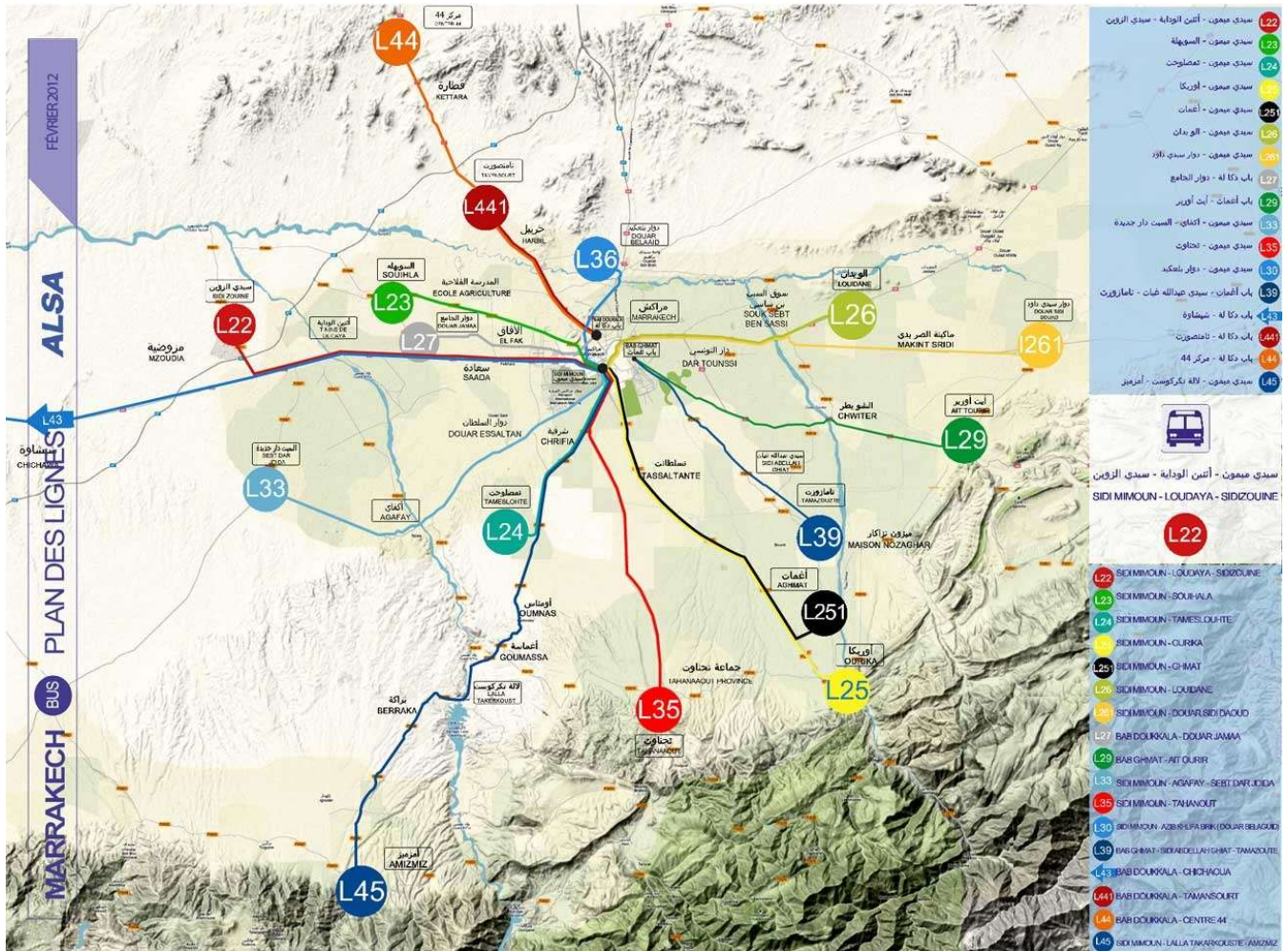
ارقام الخطوط	مسار الحافلة
332	الاداية - اكفاي
23	باب دكالة - سويهله
22	باب دكالة سيد الزوين
26	باب دكالة - لويديان
441	باب دكالة - تمنصورت

المصدر: بوابة حافلات الزا مراكش 2022

خريطة 10: خطوط النقل الحضري لشركة الزا بعمالة مراكش



خريطة 11: خطوط النقل الشبه الحضري لشركة انزا عمالة مراكش



ث. النقل السككي



توفر محطة مراكش للنقل السككي , حوالي 18 قطارا يوميا يسافر على متنها 7000 مسافر من وإلى مدينة مراكش⁸.

ويعرف خط الدار البيضاء - سطات - مراكش ديناميكية حقيقية من حيث نقل المسافرين بالقطار، خاصة فيما يتعلق بربط المنطقة بالعاصمة الاقتصادية والسياسية للبلاد. الملاحظ ان تهيئة الخط السككي بين سطات ومراكش، ساهم بشكل كبير في الرفع من وتيرة وجودة الخدمات لصالح مستعملي هذه الوسيلة.

احصائيات المكتب الوطني للسكك الحديدية⁸

ج. النقل الجوي

تتوفر عمالة مراكش على مطار المنارة الذي يعد ثاني مطار في المغرب من حيث الطاقة الاستيعابية. كما يعد الوجهة الأولى في المملكة من حيث استقبال السياح والرحلات المنخفضة التكلفة. وقد وصل عدد المسافرين الذين وصلوا الى مراكش عبر مطارها الدولي 717000 مسافر خلال سنة 2020.

جدول 59 : الحركات التجارية والغير التجارية بمطار مراكش والصعيد الوطني

المطارات بالعدد سنة 2020	الحركات التجارية	الحركات غير التجارية	المجموع العام
عمالة مراكش	12 262	1 925	14 187
المجموع الوطني	73 251	14 163	87 414

لمصدر: المكتب الوطني للمطارات



جدول 60: نقل المسافرين حسب المطارات

سنة 2020	الوصول	الإقلاع	الحركات التجارية*	الحركات غير التجارية*	المجموع العام
المسافرون بالعدد			المجموع	العبور	
عمالة مراكش	717 000	792 127	1 509 127	11 284	1 519 116
المجموع الوطني	3 489 487	3 665 410	7 154 897	51 444	7 195 684

* يُعرّف النقل الجوي التجاري بأنه عملية تتم بطائرة، وتتضمن نقل الركاب أو البضائع أو البريد مقابل أجر أو استئجار
* الحركات غير التجارية مثل الطيران الترفيهي

المصدر: المكتب الوطني للمطارات

3.6 الرصيد اللوجستي

تتوفر عمالة مراكش على ميناء جاف، يوفر خدمات مهمة في ميدان اللوجستيك للفرقاء الاقتصاديين بالمنطقة.

← الميناء الجاف سيدي غانم

مساحته تبلغ 4,4 هكتار في قلب المنطقة الصناعية سيدي غانم، ويمكن من:



- التخليص الجمركي للحاويات عند الاستيراد والتصدير
- التخزين
- المناولة
- التعبئة/التفريغ
- عملية العبور

يوفر ميناء المنطقة الصناعية سيدي غانم،

للزبناء كافة مزايا النقل المتعدد الوسائل من أجل تحكم أفضل في سلسلة التوريد من خلال تقليص مدة النقل واللوجستيك وتكلفتها، كما يساهم في حماية البيئة بفضل تخفيف ازدحام الطرق وخفض انبعاثات الغازات الدفئة، ويوفر باقة من الخدمات اللوجستية المتكاملة ذات القيمة المضافة، من قبيل التخليص الجمركي للحاويات عند الاستيراد والتصدير، والتخزين، والمناولة، والتعبئة/التفريغ، وعملية العبور، والشباك الوحيد.

المشاريع اللوجستية في طور الدراسة

← المنطقة اللوجستية بتامنصورت حربيل :

- مشروع مندرج في المخطط التوجيهي الجهوي للمناطق اللوجستية
- المساحة: 165 هكتارا
- منطقة للتوزيع: 38 هكتارا
- منطقة لتسويق المنتجات الفلاحية: 58 هكتارا
- منطقة خاصة بمواد البناء: 69 هكتارا

← المنطقة اللوجستية سيدي غانم :

- مشروع مندرج في المخطط التوجيهي الجهوي للمناطق اللوجستية
- المساحة: 8 هكتار
- منطقة للتوزيع: 2 هكتار
- منطقة للحاويات: 4 هكتار
- منطقة خاصة بالحبوب: 2 هكتار.

7. الطاقة والمعادن

1.7 الكهرباء

خلال سنة 2020، بلغ استهلاك الطاقة الكهربائية بعمالة مراكش، 1670 مليون كيلواط في الساعة، أي 50 بالمئة من مجموع الاستهلاك على صعيد الجهة. وقد عرف هذا الاستهلاك انخفاضا ما بين سنتي 2019 و2020 بنسبة 11 بالمئة بينما ارتفع خلال 2018 و2019 بمعدل 5.3 بالمئة.

جدول 61: مبيعات الطاقة الكهربائية حسب الأقاليم وعمالة مراكش

بمليون ك.و.س	2018	2019	2020
عمالة مراكش	1 779,7	1 875,4	1 670,8
جهة مراكش- أسفي	3 482,2	3 510,6	3 345,4
المجموع الوطني	30 754,1	30 835,4	30 288,4

المصدر: المكتب الوطني للكهرباء والماء الصالح للشرب.

جدول 62: المبيعات للموزعين بجيغواط ساعة

بجيغواط ساعة	2018	2019	2020
راديما مراكش	1 288	1 351	1 168
المجموع الوطني	13 049	13 298	12 665

المصدر: المكتب الوطني للكهرباء والماء الصالح للشرب

يتم توزيع الطاقة الكهربائية عبر مؤسسة المكتب الوطني للكهرباء والماء الصالح للشرب، عن طريق وكالاتها التجارية المتواجدة بالعمالة والمبينة في الجدول التالي.

قطاع الكهرباء عمالة مراكش	عدد والموقع
الوكالات التجارية	• وكالة الخدمات الإقليمية بعمالة مراكش.
	• وكالة الخدمات الوداية
	• وكالة الخدمات تامنصورت
	• وكالة الخدمات النخيل
	• وكالة الخدمات تسلطانت
محطات الكهرباء والجهد الكهربائي	البنية التحتية الكهربائية
	• الشويطر 2x40 MVA
	• تانسيفت 2x40 MVA + 1x70 MVA
	• السعادة 2x40 MVA
	• تامنصورت 2x40 MVA
	• سويهلة 2x 40 MVA

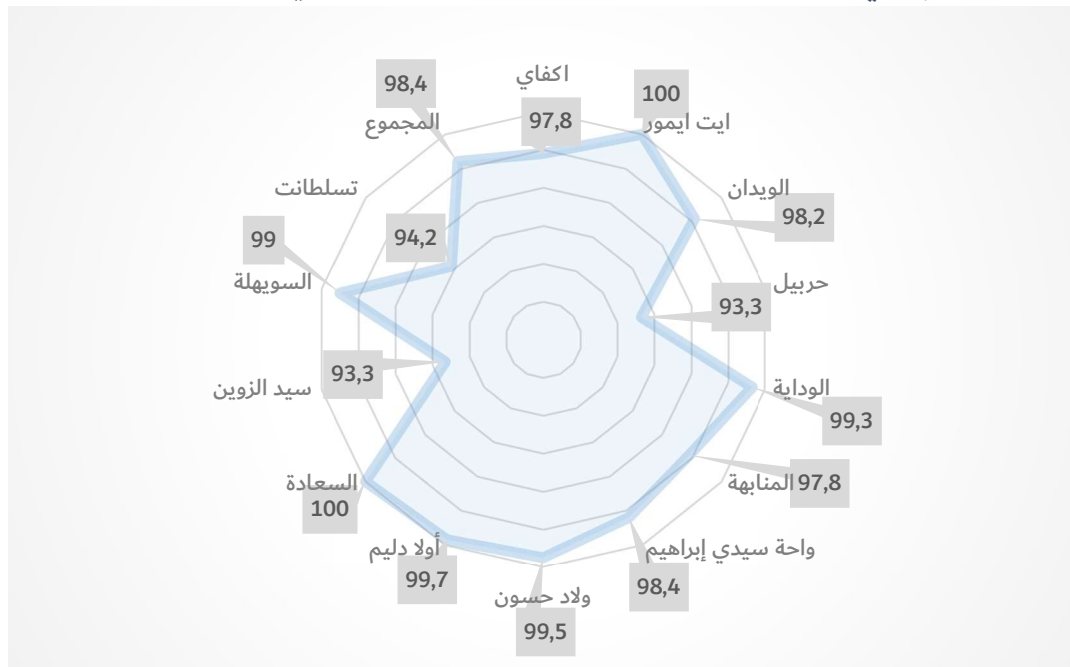
المصدر: المكتب الوطني للكهرباء والماء الصالح للشرب 2021

خطوط الشبكة للنقل وتوزيع الكهرباء بعمالة مراكش:

في سنة 2021, امتدت خطوط الجهد الكهربائي المتوسط إلى حوالي 2460,36 كلم . وتم تزويد 1164 محطة توزيع و1638 محطة زبناء, على صعيد عمالة مراكش, اما بخصوص الجهد الكهربائي المنخفض لسنة 2021 , فقد امتدت خطوطها إلى 13400 كلم, وتم تزويد حوالي 170710 أسرة على صعيد عمالة مراكش.

الملاحظ أن نسبة الأسر المزودة بالكهرباء بالوسط القروي لعمالة مراكش تصل 98,4 بالمئة وفي بعض الجماعات الترابية إلى نسبة 100 في المئة.

رسم بياني 13: نسبة الاسر المزودة بالكهرباء بالوسط القروي لعمالة مراكش



المصدر: جمعية تاركا للتنمية والبيئة 2020

2.7 الطاقات المتجددة

حسب المعطيات والمؤشرات المنجزة من طرف المديرية الجهوية للانتقال الطاقى بمراكش بمجال النفود الترابي لعمالة مراكش, فان المنطقة تتوفر في هذا المجال على إمكانيات شمسية مهمة, تؤهلها لاحتضان مشاريع لتوليد الطاقة الكهربائية.

3.7 محطات الوقود

في هذا المجال, تضم عمالة مراكش 119 نقطة بيع وقود كما تتوفر على مستودع هيدروكاربور الطائرات بمطار مراكش المنارة, ومركزين لتعبئة الغاز السائل و13 مستودع لتوزيع البوطان.

4.7 النشاط المعدني

تتوفر الجماعات الترابية التابعة للنفوذ الترابي لعمالة مراكش، على 90 رخصة معدنية موزعة على الشكل التالي:

جدول 63: توزيع الرخص المعدنية بعمالة مراكش

الجماعة الترابية	عدد الرخص المعدنية
اكفاي	8
ايت ايمور	4
حربيل	11
السعادة	10
الوداية	10
السويهلة	5
المنابهة	14
واحة سيدي إبراهيم	1
أولا دليم	24
سيد الزوين	3
المجموع	90

المصدر: المديرية الجهوية لقطاع الانتقال الطاقي بمراكش 2022

8. الماء

بلغت كميات إنتاج المكتب الوطني للكهرباء والماء الصالح للشرب، من الماء سنة 2020 حوالي 74 مليون م³، وهو ما يشكل 56 بالمائة من مجموع الإنتاج على صعيد الجهة. أما مبيعات الماء الصالح للشرب بالعمالة من طرف المكتب الوطني، فقد بلغت خلال سنة 2020، ما يناهز 4,4 مليون م³، تم بيعها مباشرة للمشاركين المستهلكين البالغ عددهم 32380 زبون.

1.8 الرصيد المائي بالعمالة

يتشكل الرصيد المائي لعمالة مراكش حسب البيانات الواردة في الجدول أدناه، و تقدر سعته الاجمالية بـ 1.06 مليون م³ :

جدول 64 : الرصيد المائي لعمالة مراكش

عدد منشآت تحويل المياه	عدد محطات معالجة مياه الشرب	عدد السدود الصغيرة	عدد السدود الكبيرة
3	1	- اكفاي - درع بومعيز - نزلة العزري (السعة 1.06 م ³)	0
قناة روكاد قناة تاكركوست قناة المسيرة			

المصدر : وزارة التجهيز و الماء



قناة "روكاد"



محطة معالجة الماء الصالح للشرب



السد التالي اكفاي

جدول 65 : تطور إنتاج المياه السطحية حسب المراكز

الإنتاج (م3)				
المراكز	سد/وادي/قناة	2018	2019	2020
مراكش	قناة "روكاد"	68 085 860	72 446 350	71 943 890

المصدر : 1 النشر الإحصائية السنوية للمغرب 2021، المندوبية السامية للتخطيط

2.8 الماء صالح للشرب

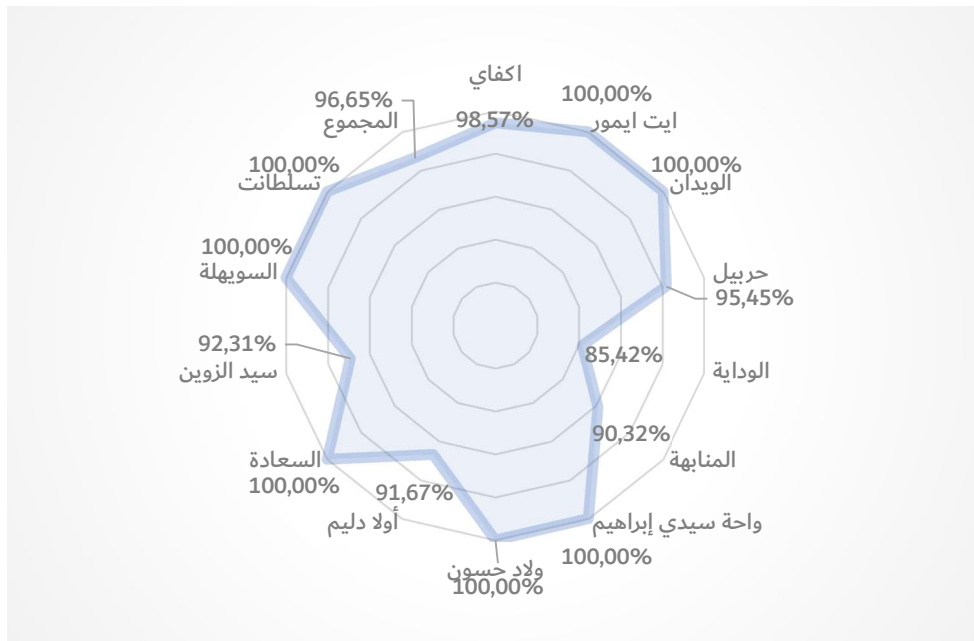
الملاحظ ان نسبة الأسر المزودة بالماء الصالح للشرب بالوسط القروي لعمالة مراكش، تصل في بعض الجماعات الترابية الى نسبة 100 في المئة. مع ذلك هناك جماعات نسبة الربط فيها تتراوح بين 85,42 بالمئة، كالجماعة الترابية الوداية، و90 في المئة بجماعة المنابثة. الرسم التوضيحي 14 يبين نسب التزود بالماء بالوسط القروي.

في أفق تعميم شبكة الربط مستقبلا على جميع سكان الوسط القروي من طرف المكتب الوطني للماء الصالح للشرب. فقد استفادت من هذا الربط فقط 9,05 بالمئة من سكان الوسط القروي بعمالة مراكش. والملاحظ أن الجماعة الترابية المنابثة أكبر مستفيدة من هذا الربط، بشبكة م و م ص ش بنسبة تصل الى 64,52 بالمئة ثم تليها جماعة سيد الزوين 23,08 بالمئة.

الهيئة المشرفة على التزود بالماء الصالح للشرب غالبا ما تكون على الشكل التالي:

- الجمعيات بشراكة مع المكتب الوطني للكهرباء والماء الصالح للشرب قطاع الماء والجماعة ,
- الجمعيات المسيرة للنقط المائية,
- المكتب الوطني للكهرباء والماء الصالح للشرب قطاع الماء.

رسم بياني 14: نسبة الأسر المزودة بالماء بالوسط القروي



المصدر: جمعية تاركا للتنمية والبيئة 2020

جدول 66: نسب وطرق تزود الأسر بالماء بالوسط القروي

نسبة الاسر المزودة بالماء	عبر الربط الفردي	السقايات	ربط مختلط	شبكة المكتب الوطني للماء صالح للشرب	
98,57%	98,57%	-	-	-	اكفاي
100,00%	100,00%	-	-	-	ايت ايمور
100,00%	98,18%	-	1,82%	-	الويدان
95,45%	95,45%	-	-	22,73%	حربيل
85,42%	77,08%	2,08%	6,25%	22,92%	الوداية
90,32%	90,32%	-	-	64,52%	المنابهة
100,00%	50,00%	25,00%	25,00%	-	واحة سيدي إبراهيم
100,00%	100,00%	-	-	-	ولاد حسون
91,67%	82,14%	9,52%	-	4,76%	أولا دليم
100,00%	98,82%	1,18%	-	10,59%	السعادة
92,31%	92,31%	-	-	23,08%	سيد الزوين
100,00%	100,00%	-	-	1,96%	السويهة
100,00%	100,00%	-	-	2,44%	تسلطانت
96,65%	93,63%	2,01%	1,01%	9,05%	المجموع

المصدر: جمعية تاركا للتنمية والبيئة 2020

جدول 67 : نشاط المكتب الوطني للكهرباء والماء الصالح للشرب حسب العمالة

سنة 2020	الإنتاج بالآلف م ³	المبيعات	عدد المشتركين
بآلف متر مكعب م ³		للمستهلكين	
		للمستهلكين	
عمالة مراكش	74 373	66 126	4 416
جهة مراكش. آسفي	130 816	79 893	34 833
المجموع الوطني	1 256 598	662 510	347 353
			2 374 823

المصدر: النشر الإحصائية السنوية للمغرب 2021، المندوبية السامية للتخطيط

9. البيئة

1.9 طريقة تصريف المياه المستعملة

تشير معطيات الإحصاء العام للسكان والسكنى 2014، إلى غياب شبكات الصرف الصحي بالوسط القروي لعمالة مراكش، إذ لا تستفيد منها سوى 14 بالمئة من مجموع الأسر القروية، وتشكل بذلك الحفر الصحية والطبيعة وسيلة لصرف المياه المستعملة لما يقارب ثلثي الأسر القروية أي 61 بالمئة. فيما تمثل الطرق الأخرى وسيلة لما يناهز ربع الأسر المعنية أي 24 بالمئة ويختلف الأمر عن ذلك بالوسط الحضري، حيث 95 بالمئة من الأسر تقطن بمساكن مرتبطة بشبكة عمومية لصرف المياه المستعملة. ورغم المجهودات المبذولة في هذا الصدد إلا أن بعض الأسر لا زالت لم تستفد من هذه الشبكة العمومية، وتستعمل الحفر الصحية بنسبة 3,6 بالمئة ويختلف الوضع بالنسبة لجهة مراكش أسفي، حيث 45 بالمئة من مجموع الأسر بالوسطين تستفيد من شبكة الصرف الصحي للمياه المستعملة.

جدول 68 : توزيع الأسر حسب كيفية تصريف المياه المستعملة

طريقة تصريف المياه المستعملة			
2014	شبكة الصرف الصحي (الواد الحار)	حفرة صحية	طريقة أخرى
عمالة مراكش	75,8	17,5	6,7
جهة مراكش - آسفي	45,7	27,1	27,3
المجموع الوطني	58,9	23,2	17,9

المصدر: المندوبية السامية للتخطيط

جدول 69: توزيع الأسر حسب كيفية تصريف المياه المستعملة بالجماعات الترابية

شبكة الصرف الصحي "الواد الحار"	حفرة صحية	طريقة أخرى حفر جافة	م و م ص ش
اكفاي	84,29%	2,86%	-
ايت ايمور	91,43%	2,86%	-
الويدان	96,36%	3,64%	-
حربيل	86,36%	-	4,55%
الوداية	81,25%	10,42%	4,17%
المنابهة	83,87%	3,23%	3,23%
واحة سيدي إبراهيم	25,00%	12,50%	-
ولاد حسون	85,19%	12,96%	-
أولا دليم	79,76%	3,57%	-
السعادة	82,35%	1,18%	4,71%

-	92,31%	7,69%	سيد الزوين
3,92%	86,27%	1,96%	السويهلة
75,61%	0,00%	12,20%	تسلطانت
9,38%	78,56%	2,51%	المجموع

المصدر: جمعية تاركا للتنمية والبيئة 2020



تتوفر عمالة مراكش على مشروع بيئي نموذجي يتمثل في محطة معالجة جميع المياه العادمة بالمدينة، (120 ألف متر مكعب في اليوم) والقضاء على الروائح الكريهة وتقليل الانبعاثات الغازية المتسببة في الاحتباس الحراري وكذا حماية الموارد المائية. "الصورة أعلاه"

هذه محطة تقوم بتصفية ومعالجة المياه العادمة و التي تمتد على مساحة تقدر ب 17 هكتار وتبلغ طاقة معالجتها ما ينتجه 1,3 مليون نسمة من المياه العادمة، وقد تم وضع شبكة لإعادة استعمال المياه المعالجة تتكون من خمس محطات للضخ و80 كلم من القنوات.

2.9 طريقة التخلص من النفايات المنزلية

تشير معطيات الإحصاء العام للسكان والسكنى لسنة 2014، إلى أن الأسر بعمالة مراكش تعاني من النقص في تجهيزات تصريف النفايات، حيث لا تستفيد من صندوق قمامة تابع للجماعة سوى 67 بالمئة، بينما 14 بالمئة هي التي تستفيد من شاحنة جماعية أو خاصة، ويحتد التباين بين الوسطين.

ويمثل الإفرار في الطبيعة، الكيفية الأكثر استعمالا بنسبة تصل الى 59 بالمئة من الأسر القروية، ولا تستعمل هذه الوسيلة سوى 4 بالمئة بالوسط الحضري. وتبقى عمالة مراكش أقل حظا مقارنة مع مجموع الجهة فيما يتعلق بوسيلتي: صندوق قمامة تابع للجماعة، وشاحنة جماعية أو خاصة كما يتضح من خلال الجدول الموالي:

جدول 70: توزيع السكان حسب كيفية تصريف النفايات ب المئة

تصريف النفايات			
طريقة أخرى	شاحنة الجماعة أو شاحنة خاصة	صندوق قمامة تابع للجماعة	2014
17,5	14,6	67,9	عمالة مراكش
50,8	10,6	38,6	جهة مراكش - آسفي
34,6	19,3	46,1	المجموع: المملكة المغربية

المصدر: النشرة الإحصائية السنوية للمغرب 2021, المندوبية السامية للتخطيط

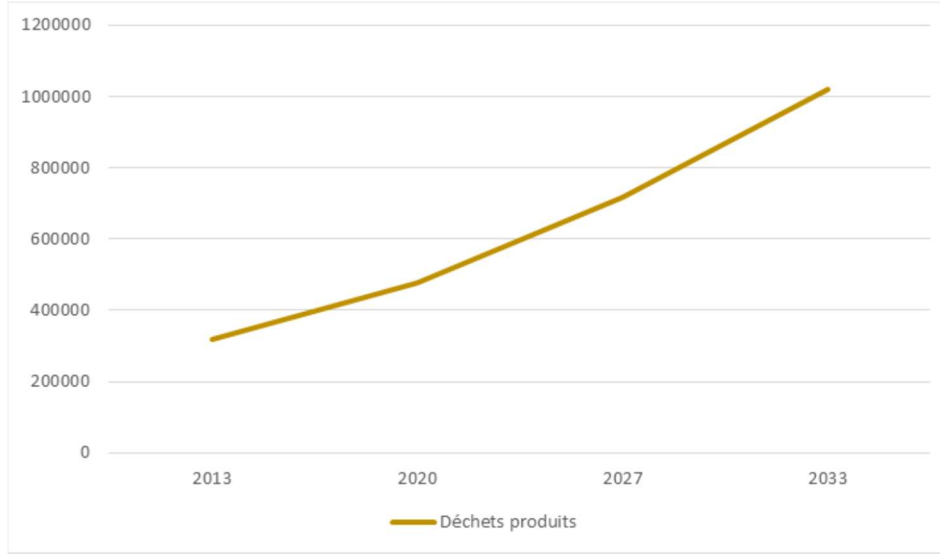
بلغ إنتاج النفايات المنزلية على مستوى عمالة مراكش 319.694 طن لسنة 2013. معدل التحصيل على مستوى عمالة مراكش هو 63 بالمئة لسنة 2013. فيما يتعلق بنسبة إنتاج النفايات لكل فرد، فهي تتجاوز 0.75 كجم / للفرد / اليوم على مستوى العمالة . وتظل هذه القيمة قريبة من القيمة الوطنية الموجودة 0.76 كجم / فرد / يوم.

على مستوى عمالة مراكش، يتراوح الإنتاج السنوي للنفايات بين 319.694 طنًا عام 2013 ويتوقع أن يصل هذا الإنتاج 1.018.968 طنًا لعام 2033، أي بزيادة قدرها 218 بالمئة.

مطرح النفايات على صعيد عمالة مراكش

مطرح النفايات الخاضعة للرقابة هو مكان تجميع النفايات الذي يحترم البيئة، من خلال تنفيذ الإجراءات التي تمنع التلوث، والخاضعة للرقابة الفنية والتقنية وفقا للتشريعات الوطنية المعمول بها. ويقع المطرح بالجماعة الترابية المناهبة، والتي تبعد عن مدينة مراكش ب 40 كلم، على مساحة تقارب 182 هكتار. حاليا، تستقبل المحطة النفايات من 14 جماعة ترابية، وهي: مراكش، أغمات، الويدان ، المشور ، القصبه، واحة سيدي إبراهيم ، أوریکا ، سيدي عبد الله غيات ، ستي فاطمة ، تحاوات ، تمنصورت ، تسلطانت ، آيت ورير ، آيت مسعود ، سعادة.

رسم بياني 15 الإنتاج السنوي للنفايات بعمالة مراكش 2013-2030



المصدر: البرنامج الوطني لتدبير النفايات المنزلية عمالة مراكش PDGDMA



صور مطرح النفايات جماعة المنابهة

جدول 71 : مطارح ومدافن النفايات بعمالة مراكش الغير خاضعة للمراقبة

الجماعة الترابية	المواصفات	المساحة	الموقع
المنابهة	يقع مطرح النفايات في جماعة المنابهة على بعد 600 متر تقريباً من منشأة التعدين، وحوالي 400 متر من أقرب دوار وحوالي 500 متر من مزرعة.	-	منشأة معدنية
أولاد دليم	يقع داخل السوق الأسبوعي وحوالي 600 م من مقر الجماعة . أرض مستوية تبلغ مساحتها التقريبية 250 مترًا مربعًا	250 متر مربع	السوق الاسبوعي
سيد الزوين	يبعد المطرح 2 كم عن مركز الجماعة , ويحيط به سور .و يمكن الوصول إليه عن طريق معبد.	1.5 هكتار	ارض خواص
الأوداية	يقع مطرح النفايات على بعد كيلومتر واحد شمال مركز الجماعة على الضفة الشرقية لوادي تانسيفت.	400 متر مربع	واد تانسيفت
	يقع المطرح على بعد كيلومتر واحد جنوب مركز جماعة الاوداية, ويتلقى نفايات من جماعة السويهلة كل يوم خميس.	600 متر مربع	-

المصدر: البرنامج الوطني لتدبير النفايات المنزلية عمالة مراكش PDGMDA

3.9 حماية وتنمية واحة نخيل مراكش

واحة النخيل تغطي مساحة تقارب 14 ألف هكتار وتحتوي على ازيد من 100 ألف نخلة.



انطلاقا من المبادرة الملكية السامية لحماية واحة نخيل مراكش من الاندثار والتلوث البيئي , فقد أعلنت صاحبة السمو الملكي الأميرة للا حسناء، في 19 مارس 2007 بقراءتها للرسالة الملكية عن إطلاق برنامج حماية وتنمية واحة النخيل بمراكش. اهداف المشروع:

- إعادة تشكيل النظام البيئي لواحة نخيل مراكش
- إعادة التفكير في الإدارة الكاملة للموارد المائية على مستوى واحة نخيل مراكش
- الحد من الزحف العمراني على واحة نخيل مراكش
- اشراك ساكنة عمالة مراكش في هذا الموروث البيئي

4.9 مساحات خضراء

تتوفر عمالة مراكش على أكثر من 30 مساحة خضراء، في حدود 77 هكتار موزعة على جميع أحياء مراكش. مثل حدائق المنارة، حدائق اكدال وباب الجديد، حيث تعتبر أهم المنتزهات على صعيد عمالة مراكش إضافة إلى الحديقة المشهورة ماجوريل.

جدول 72 : المساحات الخضراء بعمالة مراكش

عمالة مراكش	
718	المساحة الخضراء بالهكتار
7.73 متر مربع \ نسمة	معدل المساحة الخضراء \ السكان
3,7%	المساحة الخضراء \ المساحة الاجمالية لعمالة مراكش

المخطط الجهوي لحماية البيئة ومحاربة التغيرات المناخية، جهة مراكش اسفي



حديقة ماجوريل



حديقة جنان الحارثي



حديقة اكدال



حديقة ماجوريل

10. البريد والمواصلات السلكية واللاسلكية

1.10 البريد

يلعب قطاع البريد دورا حيويا نظرا للخدمات التي يقدمها، والتي تتمثل في:

- الخدمات البريدية: بريد الرسائل والطرود.
- الخدمات المالية: الحوالات والشيكات البريدية



بالإضافة إلى الوكالات المتواجدة بجماعة مراكش، يبين الجدول أسفله الجماعات التي تتوفر على وكالات بريدية.

جدول 73: الوكالات البريدية

الجماعة الترابية	موقع الوكالة
الاداية	وكالة البريد مركز الوداية
سيد الزوين	وكالة البريد مركز سيد الزوين
المنابهة	مركز قطارة
تاسلطات	مركز

المصدر: البوابة الإلكترونية لبريد المغرب 2022

2.10 الاتصالات

بفضل المحطات التي تم بناؤها بالجماعات الترابية لعمالة مراكش من طرف الشركات الفاعلة في القطاع وهي إتصالات المغرب , انوي و اورونج . فإن عمالة مراكش تشملها تغطية شبه شاملة، فيما يخص الهاتف النقال. كما أن العمالة مرتبطة بالشبكة الوطنية للهاتف الثابت. الملاحظ ان هناك تباين بين المناطق التي تستفيد من خدمات الهاتف النقال والاترنيث عبر الهاتف النقال، بالنسبة للفاعلين الثلاث العاملين في قطاع الاتصالات بالجماعات الترابية.

11. الخصائص السوسيو اقتصادية للجماعات الترابية التابعة لنفوذ عمالة مراكش

إمكانيات الجماعات الترابية السوسيو اقتصادية

الجماعات الترابية	الخصائص
واحة سيدي ابراهيم	تقع الجماعة على بعد 8 كلم من مراكش، وتشكل السياحة النشاط الاقتصادي الرئيسي في المنطقة. تتوفر الجماعة على مؤسسات سياحية مهمة، من فنادق ضخمة، ودور للضيافة، والإقامات السياحية، كما تضم قرية للصناعة التقليدية ومحلات لبيع المنتجات التقليدية. تواجد الجماعة بالمدار الحضاري لمدينة مراكش، وتوفرها على واحات للنخيل جعلها امتدادا لمنطقة النخيل السياحية، وبذلك تكون المنطقة محطة أنظار السياح والمستثمرين.
أولاد حسون	تقع على بعد 13 كلم من مراكش، تتميز بزراعة الحبوب، أشجار الزيتون وزراعة الكلال، وتربية الماشية الجماعة معروفة بسوقها الأسبوعي، بن ساسي الذي يقام كل سبت
حربيل	تقع على بعد 17 كلم من مراكش و تعتبر مدينة الغد بالنسبة لمدينة مراكش، وذلك بإحداث مدينة تامنصورت , اما نشاطها الاقتصادي فيتميز بتربية الإبقار و الدواجن , و بعض الصناعات الغذائية بالمنطقة الصناعية المتواجدة بالمدينة الجديدة
أولاد دليم	تقع على بعد 40 كلم من مراكش، تتميز بتربية الماشية، خاصة نوع الصردي نظرا لطبيعتها الجغرافية التي تمتاز بالمراعي الشاسعة - الجماعة غنية بمواردها الطبيعية المعدنية - منجم كدية عيشة - تواجد سلسلة اجبيلات التي تشكل أحد المناظر الطبيعية الفريدة - تواجد مقالع حجرية و معدنية لم يتم بعد استغلالها



<p>- منطقة للقنص،</p>	
<p>تقع على بعد 20 كلم من مراكش، وتتميز المنطقة السهلية بجماعة اكفاي بإنتاجها الفلاحي المتنوع، والذي يتميز بالحمضيات وأشجار الزيتون والزراعات الموجهة للخارج، وتتميز أيضا بنشاطها الرعوي، بالإضافة الى كونها أصبحت قبلة للعديد من المنعشين السياحيين. وأنشأت بها عدة مشاريع سياحية مهمة، وتقام بها عدة جولات وليالي تنشيطية، وذلك لما تزخر به من مناظر طبيعية متنوعة، وموقعها الجغرافي القريب من مدينة مراكش.</p>	<p>اكفاي</p>
<p>صحراء اكفاي</p> 	
<p>تقع على بعد 36 كلم من مراكش، تتميز بزراعة الزيتون، ويعتمد اقتصاد المنطقة عموما على الفلاحة، تربية المواشي وتربية الدواجن كمورد أساسي بنسبة 80 ٪/ ٪ إلى جانب بعض المهن الحرة.</p>	<p>أيت إيمور</p>
<p>تقع على بعد 22 كلم من مراكش، يعتمد اقتصادها عموما على زراعة الزيتون والعنب وتربية الماشية، وتتميز تربتها بالتنوع والخصوبة. مع وجود مقالع بتراب الجماعة.</p>	<p>الادوية</p>
<p>تقع على بعد 18 كلم من مراكش، تتميز بمشاريعها الفلاحية والسياحية، حيث تتواجد بها الفنادق الضخمة ودور الضيافة.</p>	<p>الويدان</p>
<p>تقع على بعد 36 كلم من مراكش، تتميز بزراعة الحبوب والفواكه وأشجار الزيتون وصناعة الزراي، كما يوجد بها مدرسة قرآنية شهيرة</p> 	<p>سيدي الزوين</p>

المنابهة	تقع على بعد 36 كلم من مراكش، تتميز بتربية الماشية من نوع الصردي وزراعة الصبار.
سعادة	تقع على بعد 9 كلم من مراكش، تمتاز الجماعة بإنتاج الزيتون وتصديره، زراعة الحوامض. وتتوفر على وحدات صنع مواد البناء، مجمع الفخار والخزف والسيراميك، محلات صنّع القصب.
سويهلة	تقع على بعد 15 كلم من مراكش، تتوفر على مساحة مهمة من الأراضي للزراعة، كما تتميز بزراعة أشجار الزيتون والمشمش. <ul style="list-style-type: none"> • تربية الدواجن • معاصر الزيتون العصرية • السوق الاسبوعي للبهائم اربعاء السويهلة • عدد من مقالع الرمل والحصى ومواد البناء تستخرج من واد نفيس
تسلطانت	تقع على بعد 5 كلم من مراكش، تتواجد بها الفنادق الضخمة والمنتجعات السياحية، وتشتهر بالزراعات المسقية

الفصل الثالث : القطاعات الاجتماعية و الثقافية

1. خصائص التعليم

1.1 التمدرس

نسبة التمدرس للأطفال المتراوح أعمارهم بين 7 و12 سنة

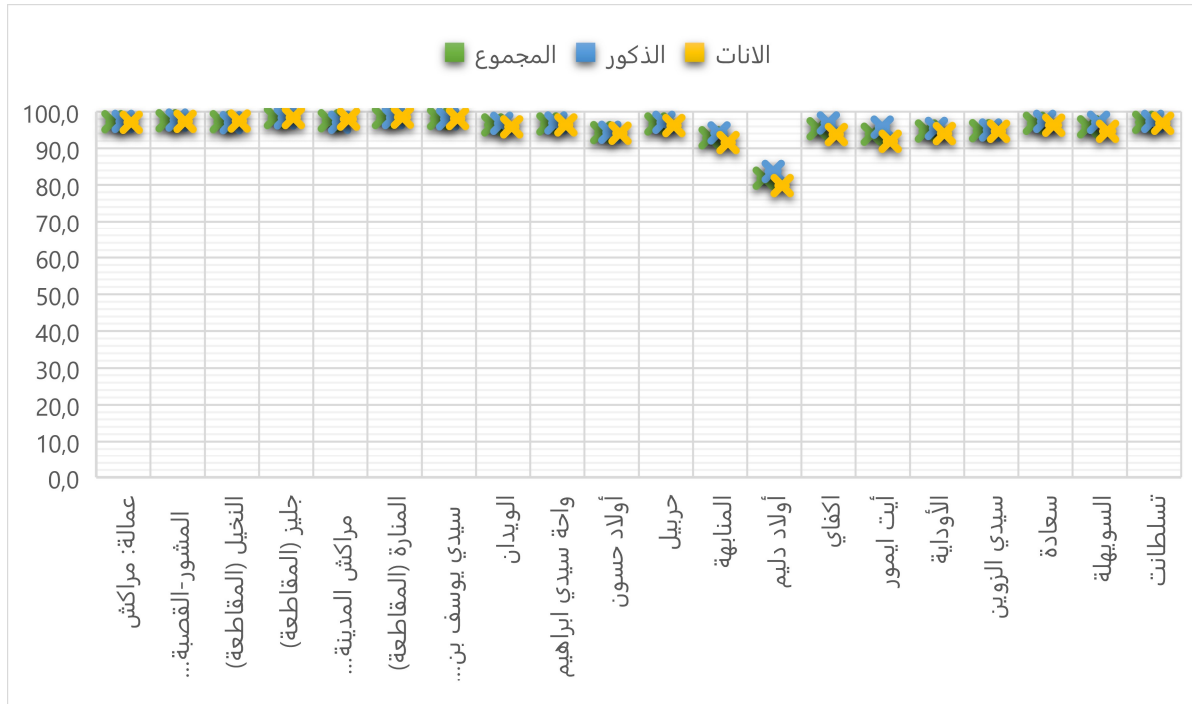
بلغ عدد الأطفال المتمدرسين، المتراوح أعمارهم بين 7 و12 سنة، خلال الموسم الدراسي 2013 - 2014، حسب نتائج الإحصاء العام للسكان والسكنى 2014 بمراكش. 9 أطفال من بين 10، وتعرف هذه النسبة تراجعاً نسبياً في الوسط القروي يعود بالأساس إلى تأخر تـمدرس الفتاة القروية.

جدول 74 : تـمدرس الأطفال حسب الجنس والوسط

2014 معدل تـمدرس الأطفال الذين تتراوح أعمارهم بين 7 و12 سنة (%)								
الوسط القروي			الوسط الحضري			المجموع		
الذكور	الاناث	المجموع	الذكور	الاناث	المجموع	الذكور	الاناث	المجموع
95,9	94,5	95,3	98,0	98,2	98,1	97,4	97,1	97,2
94,2	91,1	92,7	97,9	97,9	97,9	95,6	93,7	94,7
93,0	90,1	91,6	97,8	97,9	97,8	95,7	94,4	95,1

المصدر: المندوبية السامية للتخطيط

رسم بياني 16: تـمدرس الأطفال حسب الجنس و الوسط



المصدر: المندوبية السامية للتخطيط

2.1 المستوى التعليمي للسكان

تشير نتائج الإحصاء العام للسكان والسكنى 2014 بإقليم مراكش إلى أن 29 المئة من السكان البالغين 15 سنة فأكثر، لا يعرفون القراءة والكتابة، وتصل هذه النسبة إلى 41 المئة بالوسط القروي، مقابل 25 بالمئة بالوسط الحضري، ويرجع هذا التباين أساسا إلى التأخر الحاصل في التمدرس بالوسط القروي خاصة لدى الإناث.

ويبرز توزيع السكان الذين يعادل سنهم أو يفوق 15 سنة إلى أن 62 بالمئة يتراوح مستواهم التعليمي بين المستوى الابتدائي والثانوي، يتوزعون بنسب متفاوتة، يحتل المستوى الابتدائي المرتبة الأولى بنسبة 27 بالمئة، يليه المستوى الإعدادي في المرتبة الثانية بنسبة 16 المئة ثم الثانوي التأهيلي بنسبة 13 بالمئة.

بينما لا يتعدى السكان الذين تمكنوا من ولوج أطوار السلك العالي نسبة 8 بالمئة من مجموع الفئة المعنية، وهذه النسبة تبقى ضئيلة بالوسط القروي، حيث تكاد تكون شبه معدومة لا تتعدى 1,8 بالمئة، في حين تصل إلى 10 المئة بالوسط الحضري.

جدول 75 : المستوى الدراسي لسكان عمالة مراكش

المستوى الدراسي للبالغين من العمر 15 سنة أو أكثر (%)						المجموع الاناث والذكور
بدون مستوى دراسي	التعليم الأولي	التعليم الابتدائي	التعليم الثانوي الإعدادي	التعليم الثانوي التأهيلي	التعليم العالي	2014
29,6	5,2	27,9	16,0	13,0	8,3	عمالة مراكش
41,7	4,6	29,5	12,1	7,8	4,3	جهة مراكش آسفي
36,9	4,7	28,0	14,3	10,0	6,1	المجموع المملكة المغربية

المصدر: المندوبية السامية للتخطيط

جدول 76 : المستوى الدراسي لسكان عمالة مراكش: الاناث

المستوى الدراسي للبالغات من العمر 15 سنة أو أكثر (%)						الاناث
بدون مستوى دراسي	التعليم الأولي	التعليم الابتدائي	التعليم الثانوي الإعدادي	التعليم الثانوي التأهيلي	التعليم العالي	2014
36,1	4,0	25,6	14,6	12,1	7,6	عمالة مراكش
50,0	2,5	26,9	9,8	7,0	3,8	جهة مراكش آسفي
45,2	3,0	25,4	12,0	8,9	5,4	المجموع المملكة المغربية

المصدر: المندوبية السامية للتخطيط

جدول 77 : المستوى الدراسي لسكان عمالة مراكش: الذكور

المستوى الدراسي للبالغين من العمر 15 سنة أو أكثر (%)						الذكور
بدون مستوى دراسي	التعليم الأولي	التعليم الابتدائي	التعليم الثانوي الإعدادي	التعليم الثانوي التأهيلي	التعليم العالي	2014
22,8	6,4	30,2	17,5	13,9	9,1	عمالة مراكش
33,5	6,6	32,2	14,4	8,6	4,8	جهة مراكش آسفي
28,5	6,4	30,6	16,7	11,0	6,8	المجموع المملكة المغربية

المصدر: المندوبية السامية للتخطيط

3.1 محو الأمية

تبلغ نسبة الأمية بعمالة مراكش حسب معطيات إحصاء 2014، 25 بالمئة من مجموع الساكنة الحضرية والقروية. غير أن هذه النسبة، ترتفع في الوسط القروي والذي تبلغ نسبة الأمية فيه 36%، وترتفع لتبلغ 45% في صفوف النساء القرويات. وإذا كانت النسب تمثل المعدل على صعيد العمالة، فإنها لا تعكس حقيقة وضعية الأمية في كل جماعة على حدة من الجماعات القروية المؤثرة لتراب العمالة. كما يوضح الجدول التالي ترتيب الجماعات حسب نسبة الأمية.

جدول 78: نسبة الأمية بعمالة مراكش

المجموع	الذكور	الاناث	
24,9	17,0	32,5	عمالة: مراكش
22,1	12,0	31,0	المشور-القصبة (البلدية)
31,5	24,1	38,9	النخيل (المقاطعة)
14,2	8,1	19,8	جليز (المقاطعة)
27,1	17,1	36,1	مراكش المدينة (المقاطعة)
17,3	10,1	24,2	المنارة (المقاطعة)
27,4	17,8	36,3	سيدي يوسف بن علي (المقاطعة)
36,5	27,0	46,1	الويدان
30,7	22,8	38,8	واحة سيدي ابراهيم
40,3	30,8	50,1	أولاد حسون
31,5	24,5	38,8	حربيل
49,7	41,0	58,6	المنابحة
55,9	47,5	64,7	أولاد دليم
43,9	33,9	54,5	اكفاي
45,9	35,1	57,5	أيت إيمور
40,3	30,7	50,4	الأوداية

38,0	27,6	48,2	سيدي الزوين
31,5	22,8	40,6	سعادة
37,4	27,6	47,5	السويهلة
30,5	22,3	39,1	تسلطانت

المصدر: المندوبية السامية للتخطيط

يتضح من خلال هذه المعطيات، أن الجماعات القروية بعمالة مراكش، تسجل نسبة مرتفعة في مجال الأمية خاصة في وسط النساء، حيث تصل النسبة في جماعة أولاد دليم مثلا، إلى 65 المئة في صفوف النساء مقابل 48 المئة في صفوف الرجال. كما تظهر هذه المعطيات أن 6 جماعات، وهي سيد الزوين، أولاد دليم، المنابهة، أيت إيمور، أكفاي، أولاد حسون وجماعة الأوداية يتجاوز فيها معدل الأمية المعدل الجهوي الذي هو 37,8 بالمئة. حيث تتراوح النسب في هذه الجماعات بين 38 بالمئة، بجماعة سيد الزوين و 56 بالمئة بجماعة أولاد دليم. وهذه النسب جد مقلقة بالنسبة لعمالة من حجم عمالة مراكش.

4.1 القراءة والكتابة

يمثل السكان الذين يعرفون القراءة والكتابة 59,9 في المئة من مجموع السكان البالغين من العمر 10 سنة فأكثر، يمثل منهم مزدوجو اللغة، أي الذين يكتبون ويقرؤون اللغتين الفرنسية والعربية 46 المئة، ويأتي الذين يستعملون اللغة العربية فقط للقراءة والكتابة في المرتبة الثانية، بنسبة 27 المئة، بينما مستعملو العربية والفرنسية ولغة أخرى فيمثلون 23 % من السكان المعنيين، و تبقى نسبة الذكور و الإناث في القراءة والكتابة، بالنسبة لجميع اللغات سواء تعلق الأمر باللغة العربية وحدها أو العربية والفرنسية أو لغات متعددة متساوون تقريبا ، إذ يمثلون على التوالي 46 المئة و 45 % و 26 المئة مقابل 27 المئة و 24 و 22 المئة بالنسبة للإناث. كما أن نسبة الذين يقرؤون العربية ولغات أخرى غير الفرنسية بالعمالة، لا تمثل سوى 3 بالمئة.

جدول 79 : السكان البالغون من العمر 10 سنة أو أكثر والقادرون على القراءة والكتابة حسب اللغات

المجموع الاناث والذكور	السكان البالغون من العمر 10 سنة أو أكثر والقادرون على القراءة والكتابة حسب اللغات (%)	العربية	العربية والفرنسية	العربية والفرنسية والإنجليزية	تركيبات أخرى للغات
2014					
عمالة مراكش	27,1	46,1	23,3	3,4	
جهة مراكش آسفي	35,0	45,8	16,6	2,5	
المجموع المملكة المغربية	30,9	45,4	18,4	5,2	

المصدر: المندوبية السامية للتخطيط

جدول 80: الاناث البالغون من العمر 10 سنة أو أكثر والقادرون على القراءة والكتابة حسب اللغات

السكان البالغون من العمر 10 سنة أو أكثر والقادرون على القراءة والكتابة حسب اللغات (%)				الاناث
العربية	العربية والفرنسية	العربية والفرنسية والإنجليزية	تركيبات أخرى للغات	2014
26,1	46,4	24,2	3,2	عمالة مراكش
33,0	46,6	18,1	2,3	جهة مراكش آسفي
29,7	45,4	20,0	4,9	المجموع المملكة المغربية

المصدر: المندوبية السامية للتخطيط

جدول 81 : الذكور البالغون من العمر 10 سنة أو أكثر والقادرون على القراءة والكتابة حسب اللغات

السكان البالغون من العمر 10 سنة أو أكثر والقادرون على القراءة والكتابة حسب اللغات (%)				الذكور
العربية	العربية والفرنسية	العربية والفرنسية والإنجليزية	تركيبات أخرى للغات	2014
27,9	45,9	22,6	3,6	عمالة مراكش
36,5	45,3	15,6	2,6	جهة مراكش آسفي
31,8	45,4	17,3	5,5	المجموع المملكة المغربية

المصدر: المندوبية السامية للتخطيط

2. التعليم

1.2 التعليم والتكوين

- مازال التعليم يشكل إحدى الاهتمامات الكبرى، التي توليها الدولة المغربية عناية خاصة وتتمحور أهم التوجهات المتعلقة بقطاع التربية والتكوين حول المبادئ التالية:
- التسريع من وتيرة دمج التعليم الأولي، في أفق تعميمه على الأطفال من 4 سنوات،
 - تعميم التمدرس لفائدة الأطفال في سن 6 سنة؛
 - تساوي الحظوظ فيما يخص الولوج للمدارس بين الواسطين القروي والحضري وبين الذكور والإناث؛
 - تطوير التعليم بالوسط القروي وملاءمة مضمونه مع الخصائص المحلية؛
 - توفير تكوين مستمر ومناسب لرجال التعليم لمواجهة حاجيات التطور الاقتصادي والاجتماعي.

جدول 82 : المؤسسات التعليمية حسب الأسلاك والجماعات الترابية 2021

الأسلاك التعليمية بالوسط الحضري				الجماعات الترابية بالوسط الحضري
الأولي	الابتدائي	الإعدادي	التأهيلي	
03	03	***	***	المشور-القنينة (البلدية)
27	54	26	16	المنارة (المقاطعة)
11	13	01	01	النخيل (المقاطعة)
15	25	08	11	جليز (المقاطعة)
16	22	06	04	سيدي يوسف بن علي (المقاطعة)
الأسلاك التعليمية بالوسط القروي				الجماعات الترابية بالوسط القروي
16	17	01	-	أولاد حسون
07	43	01	-	أولاد دليم
19	16	01	-	أيت إيمور
08	20	01	01	اكفاي
34	25	02	01	الأوداية
18	18	01	-	السويهلة
15	20	01	01	المنابهة
57	15	01	-	الويدان
76	26	04	01	تسلطانت
42	22	06	03	حربيل
37	34	05	02	سعادة
10	08	01	01	سيدي الزوين
21	07	02	02	واحة سيدي ابراهيم

المصدر: وزارة التربية الوطنية والتكوين المهني، المديرية الإقليمية بمراكش.

2.2 التعليم الأولي

يلتحق بالتعليم الأولي، الأطفال الذين لم يبلغوا سن التمدرس، ويعتبر مرحلة مهمة من شأنها تنمية قدرات الأطفال الحسية والحركية والذهنية، وهو ما من شأنه تيسير التحاقهم بالمدرسة الابتدائية. خلال الموسم الدراسي 2020-2021، بلغ عدد الأطفال المسجلين بالتعليم الأولي بإقليم مراكش، 32054 طفلا بنسبة 3 بالمائة من مجموع هذه الفئة من الأطفال على الصعيد الجهوي. ويستوعب التعليم الأولي التقليدي بالعمالة 13 956 طفلا، أي بمعدل 43 بالمائة من مجموع الأطفال المسجلين بالتعليم الأولي، مقابل 18 098 طفلا بالتعليم العصري، بشقيه الخاص والعمومي، وهو ما يمثل نسبة 56 بالمائة من مجموع الأطفال المسجلين، كما تمثل الفتيات نسبة 48 بالمائة من مجموع أطفال التعليم الأولي العصري بشقيه الخاص والعمومي.

وفيما يتعلق بالمؤطرين، فقد بلغ عددهم 628 مربيا، لفائدة التعليم الأولي التقليدي، و654 مربيا لفائدة التعليم الأولي العصري، وبخصوص عدد الأطفال لكل مربي، فقد بلغ في المتوسط، 4 أطفال بالتعليم التقليدي، و3 بالتعليم العصري بشقيه الخاص والعمومي.

جدول 83: عدد المربون وتلاميذ التعليم التقليدي

التلاميذ		المربون	2020-2021
المجموع	الإناث		
13 956	7 143	628	عمالة مراكش
52 580	25 247	3 341	جهة مراكش. آسفي
312 889	150 228	18 377	المجموع الوطني

المصدر: وزارة التربية الوطنية والتكوين المهني

المصدر: النشرة الإحصائية السنوية للمغرب 2021، المندوبية السامية للتخطيط

جدول 84: عدد المربون وتلاميذ التعليم الأولي العصري والعمومي والخاص

التلاميذ		المربون	2020-2021
المجموع	الإناث		
18 098	8 823	654	عمالة مراكش
72 789	35 604	2 978	جهة مراكش. آسفي
558 260	272 889	17 524	المجموع الوطني

المصدر: وزارة التربية الوطنية والتكوين المهني

المصدر: النشرة الإحصائية السنوية للمغرب 2021، المندوبية السامية للتخطيط

3.2 التعليم الابتدائي العمومي

تستغرق الدراسة بهذا السلك من التعليم، مدة 6 سنوات، ويخص الأطفال البالغين سن التمدرس، ويخول لهم في نهاية المطاف، الالتحاق بالتعليم الثانوي الإعدادي أو التكوين المهني.

بلغ عدد مؤسسات التعليم الابتدائي العمومي بإقليم مراكش خلال الموسم الدراسي 2020-2021، 238 مؤسسة، تتواجد 94 منها بالوسط القروي، أي ما يعادل 39 بالمائة من مجموع هذه المؤسسات. وبلغ عدد الفروعيات 175 فرعية، 7 منها فقط تتواجد بالوسط الحضري.

يظهر من خلال المعطيات الإحصائية الخاصة بالموسم الدراسي 2020-2021، أن مؤسسات التعليم الابتدائي العمومي، استقبلت 4 766 تلميذا، تمثل فيهم الإناث نسبة 67 بالمائة. ويشكل عدد تلاميذ الابتدائي العمومي بالعمالة حوالي 21 بالمائة من مجموع نفس الفئة من التلاميذ على صعيد الجهة. وحسب وسط الإقامة، فإن غالبية التلاميذ، أي ما يعادل 47 بالمائة تابعوا دراستهم بمؤسسات الوسط القروي، وهذا أمر طبيعي بالنظر إلى حجم هذا الوسط بالعمالة.

وعن هيئة التدريس، فإن التعليم الابتدائي العمومي يتوفر على 4 766 مدرسا، تمثل الإناث منهم نسبة 67 بالمائة، وتبلغ نسبة المدرسين بالوسط القروي 50 بالمائة. وفيما يتعلق بمعدل التأطير بالعمالة، فقد بلغ في المتوسط 30 تلميذا لكل أستاذ، مقابل 26 تلميذا لكل أستاذ على صعيد الجهة.

جدول 85: عدد المؤسسات حسب الوسط

2020-2021		الفرعيات		المؤسسات	
العمالة مراكش	الوسط القروي	الوسط القروي	الوسط القروي	الوسط القروي	الوسط القروي
238	94	182	175	238	94
1 172	874	2 659	2 623	1 172	874
8 022	4 936	13 132	12 941	8 022	4 936

المصدر: النشرة الإحصائية السنوية للمغرب 2021، المندوبية السامية للتخطيط

جدول 86 : هيئة التدريس حسب الوسط

2020-2021		الوسط القروي		الوسط القروي	
العمالة مراكش	الوسط القروي	الوسط القروي	الوسط القروي	الوسط القروي	الوسط القروي
4 766	3 237	2 412	1 479	4 766	3 237
22 532	12 707	17 128	9 125	22 532	12 707
140 126	76 545	86 965	43 436	140 126	76 545

المصدر: النشرة الإحصائية السنوية للمغرب 2021، المندوبية السامية للتخطيط

جدول 87: عدد التلاميذ حسب الوسط

2020-2021		الوسط القروي		حضري + قروي	
		المجموع	الإناث	المجموع	الإناث
عمالة مراكش		70 625	33 679	147 504	70 814
جهة مراكش . آسفي		425 713	202 787	598 971	286 168
المجموع الوطني		2 083 216	993 612	3 814 438	1 829 117

المصدر: النشرة الإحصائية السنوية للمغرب 2021، المندوبية السامية للتخطيط

← التعليم الابتدائي الخصوصي

جدول 88: عدد المؤسسات التعليمية والتلاميذ

2020-2021		التلاميذ		المؤسسات	
		المجموع	الإناث	المجموع	الإناث
عمالة مراكش		19 411	39 810	160	
جهة مراكش . آسفي		33 719	69 374	288	
المجموع الوطني		349 160	723 866	3 636	

المصدر: النشرة الإحصائية السنوية للمغرب 2021، المندوبية السامية للتخطيط

4.2 التعليم الثانوي الإعدادي

تستغرق الدراسة بالتعليم الثانوي الإعدادي مدة 3 سنوات، ويستقبل التلاميذ الذين أتموا بنجاح دراستهم بالتعليم الابتدائي.

خلال الموسم الدراسي 2021-2020، بلغ عدد التلاميذ بالتعليم الثانوي الإعدادي العمومي بإقليم مراكش، ما مجموعه 68 505 تلميذا، وهو ما يمثل 31 بالمائة من مجموع هذه الفئة من التلاميذ بالجهة. وبالنظر لحجم تمثيلية الوسط القروي بالعمالة، فإنه يستقطب نسبة 35 بالمائة من مجموع تلاميذ الثانوي الإعدادي العمومي بالعمالة.

وفيما يتعلق بالجنسين، فإن عدد الإناث بالتعليم الثانوي الإعدادي العمومي، أقل من عدد الذكور، حيث تشكل الإناث نسبة 48 بالمائة من مجموع التلاميذ بالعمالة، ونسبة 47 بالمائة بالوسط القروي.

بلغ عدد مؤسسات التعليم الابتدائي العمومي بإقليم مراكش خلال الموسم الدراسي 2021-2020، 73 مؤسسة، تتواجد 25 منها بالوسط القروي، أي ما يعادل 34 بالمائة من مجموع هذه المؤسسات.

جدول 89: عدد المؤسسات حسب الوسط

2020-2021		الوسط القروي		حضري + قروي	
		منها الملحقات	الاعداديات	منها الملحقات	الاعداديات
عمالة مراكش		-	27	-	73
جهة مراكش . آسفي		4	146	4	250
المجموع الوطني		24	911	30	2 072

المصدر: النشرة الإحصائية السنوية للمغرب 2021، المندوبية السامية للتخطيط

جدول 90 : عدد هيئة التدريس حسب الوسط

2020-2021		الوسط القروي		حضري + قروي
المجموع	الإناث	المجموع	الإناث	
2 459	1 207	793	355	عمالة مراكش
7 713	3 081	3 831	1 350	جهة مراكش. آسفي
60 917	26 130	22 859	8 168	المجموع الوطني

المصدر: النشرة الإحصائية السنوية للمغرب 2021، المندوبية السامية للتخطيط

جدول 91: عدد التلاميذ حسب الوسط

2020-2021		الوسط القروي		حضري + قروي
المجموع	الإناث	المجموع	الإناث	
68 505	33 331	24 468	11 574	عمالة مراكش
219 682	100 708	114 483	50 217	جهة مراكش. آسفي
1 600 454	748 042	614 747	274 051	المجموع الوطني

المصدر: النشرة الإحصائية السنوية للمغرب 2021، المندوبية السامية للتخطيط

← التعليم الثانوي الإعدادي الخصوصي

جدول 92 : التعليم الثانوي الإعدادي الخصوصي

2020-2021		التلاميذ	
المؤسسات	المجموع	الإناث	
98	11 500	5 600	مراكش
151	17 334	8 482	مراكش. آسفي
1 812	172 138	83 421	المجموع

المصدر: النشرة الإحصائية السنوية للمغرب 2021، المندوبية السامية للتخطيط

5.2 التعليم التأهيلي الثانوي

تستغرق الدراسة بهذا المستوى التعليمي مدة 3 سنوات، ويستقبل التلاميذ الذين اجتازوا بنجاح السنة الثالثة من التعليم الثانوي الإعدادي، والراغبين في متابعة دراستهم بإحدى الشعب بالتعليم العام أو التقني. وللإشارة، فإن عمالة مراكش وإلى حدود الموسم الدراسي 2020-2021، تتوفر فقط على 45 مؤسسة للتعليم الثانوي التأهيلي العمومي.

خلال الموسم الدراسي 2020-2021 بلغ عدد التلاميذ بالتعليم الثانوي التأهيلي العمومي 46 049 تلميذا، تمثل فيهم الإناث حوالي 24160 تلميذة، ويمثل تلاميذ التعليم الثانوي التأهيلي العمومي بالعمالة، نسبة 35 بالمائة من مجموع نفس الفئة من التلاميذ على صعيد الجهة. وفيما يتعلق بوسط الإقامة، فإن تلاميذ الوسط القروي، يمثلون نسبة 18 بالمائة من مجموع تلاميذ التعليم الثانوي التأهيلي العمومي بالعمالة.

جدول 93 : المؤسسات حسب الوسط

2020-2021		الوسط القروي		حضري + قروي	
		الملحقات	الثانويات	الملحقات	الثانويات
عمالة مراكش		-	9	-	46
جهة مراكش. آسفي		1	50	1	139
المجموع الوطني		11	422	14	1 334

المصدر: النشرة الإحصائية السنوية للمغرب 2021، المندوبية السامية للتخطيط

جدول 94 : هيئة التدريس حسب الوسط

2020-2021		الوسط القروي		حضري + قروي	
		الإناث	المجموع	الإناث	المجموع
عمالة مراكش		125	338	856	2 121
جهة مراكش. آسفي		616	1 895	2 167	6 240
المجموع الوطني		4 130	12 955	20 281	55 450

المصدر: النشرة الإحصائية السنوية للمغرب 2021، المندوبية السامية للتخطيط

جدول 95 : عدد التلاميذ حسب الوسط

2020-2021		الوسط القروي		حضري + قروي	
		الإناث	المجموع	الإناث	المجموع
عمالة مراكش		4 572	8 683	24 160	46 049
جهة مراكش. آسفي		18 424	37 302	65 382	128 914
المجموع الوطني		115 364	230 732	546 094	1 052 774

المصدر: النشرة الإحصائية السنوية للمغرب 2021، المندوبية السامية للتخطيط

← التعليم التأهيلي الثانوي الخصوصي

جدول 96 : المؤسسات حسب الجهة والعمالة

المؤسسات	التلاميذ		2020-2021
	المجموع	الإناث	
57	7 844	3 745	عمالة مراكش
78	10 641	5 323	جهة مراكش. آسفي
1 075	107 700	51 860	المجموع الوطني

المصدر: النشرة الإحصائية السنوية للمغرب 2021، المندوبية السامية للتخطيط

6.2 التعليم ما بعد الثانوي

← شهادة التقني العالي

تستغرق الدراسة بأقسام تحضير شهادة التقني العالي سنتين، وتتوج بالحصول على شهادة التقني العالي، وتمنح عادة من طرف الثانويات التقنية لفائدة التلاميذ الحاصلين على شهادة البكالوريا، ببعض الشعب العلمية والاقتصادية. وللإشارة فإن أقسام تحضير هذه الشهادة توجد على صعيد عمالة مراكش.

جدول 97 : عدد طلبة أقسام تحضير شهادة التقني العالي حسب الجنس والمستوى

المجموع		السنة الثانية		السنة الأولى		2020-2021
المجموع	الإناث	المجموع	الإناث	المجموع	الإناث	
339	150	151	71	188	79	عمالة مراكش
5 196	2 631	2 321	1 173	2 875	1 458	المجموع الوطني

المصدر: النشرة الإحصائية السنوية للمغرب 2021، المندوبية السامية للتخطيط

← الأقسام التحضيرية للمدارس العليا

بلغ عدد المتمدرسين بالأقسام التحضيرية - خلال الموسم الدراسي 2020-2021 للولوج للمدارس العليا بالعمالة حوالي، 1221 طالبا تمثل فيهم الإناث نسبة 15 بالمئة.

جدول 98 : عدد طلبة الأقسام التحضيرية للمدارس العليا حسب الجنس والمستوى

المجموع		السنة الثانية		السنة الأولى		2020-2021
المجموع	الإناث	المجموع	الإناث	المجموع	الإناث	
1 221	626	604	311	617	315	عمالة مراكش
11 155	5 657	5 119	2 571	6 036	3 086	المجموع الوطني

المصدر: النشرة الإحصائية السنوية للمغرب 2021، المندوبية السامية للتخطيط

7.2 الدعم الاجتماعي بالوسط القروي

يعتبر الدعم المدرسي الموجه للفئات الهشة بالوسط القروي، مبادرة تساهم في الحد من الهدر المدرسي خاصة عند الفتيات. الجدول الاتي يبين أنواع الدعم الاجتماعي المقدم من طرف المديرية الإقليمية لوزارة التربية والتعليم، لفائدة تلميذات وتلاميذ الجماعات الترابية لعمالة مراكش.

جدول 99 : الدعم الاجتماعي بالوسط القروي حسب الجماعات الترابية بعمالة مراكش 2021

نوع الدعم بالوسط القروي							الجماعات الترابية بالوسط القروي
المبادرة الملكية مليون محفظة	الإطعام ابتدائي	الإطعام ثانوي اعدادي	الداخليون	النقل المدرسي	دار الطالب / الطالبة	برنامج تيسير	
5801	1959	315	***	630	***	3773	أولاد حسون
3320	1636	***	399	480	129	2623	أولاد دليم
3133	1153	***	487	234	***	2140	أيت إيمور
3711	1315	360	***	369	***	2531	اكفاي
7588	2275	141	304	856	***	5503	الأوداية
6307	2282	490	***	386	***	3563	السويهلة
2920	1155	***	657	1103	5	2214	المنابهة
6164	2339	202	***	423	***	3774	الويدان
16715	4845	336	***	671	140	9962	تسلطانت
18081	5840	83	***	988	***	9846	حربيل
18270	6075	***	262	852	***	9364	سعادة
3592	1156	***	278	156	***	2717	سيدي الزوين
6972	2150	234	275	729	***	3919	واحة سيدي ابراهيم
102574	34180	2161	2662	7877	274	61929	المجموع

المصدر: وزارة التربية الوطنية والتكوين المهني، المديرية الإقليمية بمراكش

3. التعليم العالي وتكوين الاطر

1.3 الجامعات والمدارس العليا

تتوفر عمالة مراكش علي قطب جامعي وعلمي مهم، نظرا للقيمة العلمية والتقنية التي تتمتع بها هذه المؤسسات على الصعيد المحلي، الجهوي، الوطني والدولي. وقد حازت جامعة القاضي عياض عدة جوائز دولية في البحث العلمي. لائحة المؤسسات الجامعية (الجامعات والمدارس العليا) الموجودة على صعيد عمالة مراكش مبينة في الجدول أدناه.

جدول 100 : هيئة التدريس المداومة حسب الجامعة والدرجة (1)

المجموع منه						2021-2020
أستاذ	أستاذ	أستاذ	أستاذ			
مساعد	محاضر	مؤهل	التعليم العالي	المجموع	الإناث	
0	670	191	695	1 649	418	جامعة القاضي عياض مراكش
2	6 231	2 622	5 770	15 325	4 412	مجموع الجامعات

المصدر: وزارة التعليم العالي والبحث العلمي وتكوين الأطر، (1) يشمل المدارس التابعة للجامعات

جدول 101: عدد الطلبة والطالبات حسب الجامعة والمؤسسة (جميع الأسلاك)

المجموع	الإناث	الأجانب	2020-2021
96 798	50 191	932	جامعة القاضي عياض . مراكش
2 673	1 345	41	كلية اللغة العربية
18 535	9 603	77	كلية الآداب والعلوم الإنسانية
34 630	16 677	83	كلية العلوم القانونية والإقتصادية والإجتماعية
4 168	2 531	298	كلية الطب والصيدلة
3 683	2 210	109	كلية العلوم والتقنيات كليز مراكش
11 527	5 878	241	كلية العلوم السملالية . مراكش
1 257	649	26	المدرسة الوطنية للعلوم التطبيقية
1 414	939	0	المدرسة الوطنية للتجارة والتسيير مراكش
770	557	2	المدرسة العليا للأساتذة مراكش

المصدر: النشرة الإحصائية السنوية للمغرب 2021، المندوبية السامية للتخطيط

الجدول التالي يبين عدد الطلبة الذين يتابعون دراستهم في المدارس الغير التابعة للجامعة القاضي عياض بعمالة مراكش.

جدول 102 : عدد الطلبة بالمعاهد والمدارس العليا

2020-2021		2019-2020		
المجموع	الإناث	المجموع	الإناث	
319	219	226	149	المدرسة الوطنية للهندسة المعمارية (مراكش)
26 500	15 702	25 122	11 190	المجموع الوطني

المصدر: النشرة الإحصائية السنوية للمغرب 2021, المندوبية السامية للتخطيط

جدول 103 : عدد المتخرجين بالمعاهد والمدارس العليا

2019-2020		
المجموع	الإناث	
29	19	المدرسة الوطنية للهندسة المعمارية مراكش
7 290	3 914	المجموع الوطني

المصدر: النشرة الإحصائية السنوية للمغرب 2021, المندوبية السامية للتخطيط

2.3 التكوين المهني

لا يزال قطاع التكوين المهني يحظى باهتمام كبير من طرف الدولة، بحيث جعلته في صلب مشروع النموذج التنموي الذي تعتمده بلورته، وذلك لأجل تأهيله حتى يستجيب لمتطلبات سوق الشغل، من خلال تلبية حاجيات المقاولات من كفاءات ويد عاملة مؤهلة، تمكنها من الرفع من قدراتها الإنتاجية والتنافسية. ويتوفر نظام التكوين المهني على أربع مستويات ندرجها كالتالي:

- مستوى التخصص خاص بالسنة السادسة ابتدائي والسنتين الأولى والثانية إعدادي
- مستوى التأهيل خاص بالسنة الثالثة إعدادي والجذوع المشتركة
- مستوى التقني خاص بمستوى البكالوريا
- مستوى التقني المتخصص خاص بالحاصلين على البكالوريا

خلال الموسم الدراسي 2020-2021 بلغ عدد المتدربين بمختلف مراكز التكوين المهني التابعة للقطاع العمومي بالعمالة، 45614 متدربا، وهو ما يمثل 57 بالمئة من مجموع المتدربين على صعيد الجهة.

جدول 104: عدد المتدربين حسب المستوى والجهة والعمالة: عمومي وخصوصي

2020-2021	التخصص	التأهيل	تقني	تقني متخصص	المجموع
عمالة مراكش	1000	2390	4123	6943	14 456
جهة مراكش . آسفي	2 331	4 940	6 994	11 091	25 356
المملكة المغربية	24 297	46 350	62 159	113 595	246 401

المصدر: النشرة الإحصائية السنوية للمغرب 2021.

جدول 105: عدد طلبة شهادة التقني العالي حسب الجنس والمستوى

2020-2021	السنة الأولى		السنة الثانية		المجموع
	الذكور	الإناث	الذكور	الإناث	المجموع
عمالة مراكش	79	188	71	151	339
المملكة المغربية	1 458	2 875	1 173	2 321	5 196

المصدر: النشرة الإحصائية السنوية للمغرب 2021، المندوبية السامية للتخطيط

جدول 106 : التوزيع الجغرافي لمعاهد التكوين المهني بعمالة مراكش

المعهد \ الموقع	القطاع الوصي
المعهد المتخصص الصناعي مراكش	مكتب التكوين المهني وإنعاش الشغل
المعهد المتخصص للتسيير والإعلاميات مراكش	مكتب التكوين المهني وإنعاش الشغل
المعهد المتخصص للتكنولوجيا التطبيقية للصيانة الفندقية مراكش	مكتب التكوين المهني وإنعاش الشغل
المعهد المتخصص في الفنادق والمطعمة مراكش	مكتب التكوين المهني وإنعاش الشغل
المعهد المتخصص للتكنولوجيا التطبيقية للنسيج والملابس الجاهزة الداوديات مراكش	مكتب التكوين المهني وإنعاش الشغل
معهد التكنولوجيا التطبيقية أزلي مراكش	مكتب التكوين المهني وإنعاش الشغل
المعهد المتخصص للتكنولوجيا التطبيقية الجبل الأخضر مراكش	مكتب التكوين المهني وإنعاش الشغل
المعهد المتخصص للتكنولوجيا التطبيقية باب دكالة	مكتب التكوين المهني وإنعاش الشغل
المعهد المتخصص للتكنولوجيا التطبيقية في التقنيات الجديدة للاتصال وللإعلام	مكتب التكوين المهني وإنعاش الشغل
مركز تنمية الكفاءات مراكش	مكتب التكوين المهني وإنعاش الشغل
المعهد المتخصص للتكنولوجيا التطبيقية تامنصورت	مكتب التكوين المهني وإنعاش الشغل
مركز التكوين في مهن البناء	مكتب التكوين المهني وإنعاش الشغل
معهد المعادن مراكش	الطاقة والمعادن
المركز الاجتماعي التربوي المشور القصبة	مكتب التكوين المهني وإنعاش الشغل
المعهد المتخصص للتكنولوجيا التطبيقية للسياحة والفندقة مراكش	مكتب التكوين المهني وإنعاش الشغل
معهد الفنون التقليدية مراكش	وزارة الصناعة التقليدية و الاقتصاد الاجتماعي و التضامني
معهد التقنيين المتخصصين في الفلاحة السويهلة	جماعة السويهلة

المصدر: المكتب التكوين المهني وإنعاش الشغل

4. الصحة



المركز الاستشفائي الجامعي محمد السادس - مراكش

1.4 التجهيزات الصحية الأساسية

← القطاع العام

نظرا للنقص الحاصل في الموارد البشرية، فإن نسبة تغطية الطاقم الطبي لسكان العمالة، لم تتجاوز خلال سنة 2020، طبيبا لكل 667 نسمة، وممرضا لكل 639 نسمة. اما عدد السكان لكل مؤسسة صحية فتصل سنة 2020 الى مؤسسة واحدة لكل 20555 نسمة من سكان عمالة مراكش.

جدول 107: المؤشرات الصحية بعمالة مراكش

عمالة مراكش	
20555	عدد السكان لكل مؤسسة صحية "مؤسسات الرعاية الصحية الأولية"
715	مؤشر عدد الاسرة الاستشفائية العمومية عدد السكان لكل سرير
667	مؤشر التطبيب عدد السكان لكل طبيب\عدد الأطباء قطاع العام والخاص
639	مؤشر الخدمات الصحية: عدد السكان لكل ممرض

تتكون المؤسسات الصحية الأساسية لعمالة مراكش، حسب المعطيات المتوفرة برسم سنة 2020 ، من 44 مركز صحي حضري ، هذه المراكز تلبى حاجيات الساكنة الحضرية 974 021 نسمة، أي بمعدل مركز صحي لكل 22163 نسمة،

أما بخصوص الوسط القروي للعمالة، فيتوفر على 16 مستوصفا ، 8 مراكز صحية من الدرجة الأولى و 5 مراكز صحية من الدرجة الثانية ، هذه المستوصفات والمراكز، توفر خدماتها لحوالي 348984 نسمة، أي بمعدل مؤسسة صحية واحدة لكل من 12033 نسمة.

← أربع مراكز صحية من المستوى الثاني تحتوي على دار الولادة

جدول 108 المؤسسات الصحية الأساسية عمالة مراكش

الجماعات الترابية	مركز صحي قروي درجة الاولى	مركز صحي قروي درجة ثانية	مستوصفات قروية
الويدان	1		3
واحة سيدي ابراهيم		1	
أولاد حسون		1	3
حربيل	1		1
المنابهاة		1	1
أولاد دليم	1		4
اكفائي	1		
أيت ايمور	1		
الأوداية		1	
سيدي الزوين		1	
سعادة	1		3
السويهلة	1		1
تسلطانت	1		16

' . المصدر : وزارة الصحة 2020

وفيما يتعلق بالمؤسسات الاستشفائية، فتتوفر مراكش على 9 مستشفيات،
الجدول التالية تبين أنواع واعداد المؤسسات الاستشفائية المتواجدة بمدينة مراكش.

جدول 109 : مؤسسات الرعاية الصحية الأولية بالعمالة: القطاع العمومي

2020	مستوصفات قروية	المراكز الصحية القروية	المراكز الصحية الحضرية
	(5) DR	(2) CSR-2	(1) CSR-1
CSU-1 (4)	CSU-2 (3)		
41	3	8	5
80	16	168	62
669	178	856	423
809			

1مركز صحي حضري درجة أولى ، 2مركز صحي حضري درجة ثانية، 3مركز صحي قروي درجة أولى، 4مركز صحي قروي درجة ثانية، 5 مستوصف قروي

' . المصدر : وزارة الصحة

جدول 110 : مؤسسات العلاجات الصحية الأساسية بالقطاع العمومي 2020

الجماعة الترابية	مجموع المستشفيات	2020
مقاطعة كيليز	ابن طفيل الرازي مستشفى الام والطفل مركز انكولوحيا وامراض الدم	4
مقاطعة كيليز	ابن النفيس	1
مقاطعة مراكش المدينة	ابن زهر الانطاكي	2
الجماعة الترابية سعادة	سعادة	1
مقاطعة سيدي يوسف بن علي		1
9		عمالة مراكش
18		جهة مراكش - آسفي
162		المجموع الوطني

المصدر : وزارة الصحة 2021

جدول 111 : عدد الأسرة المتوفرة بالمستشفيات العمومية

السعة السريرية	2020
2098	عمالة مراكش
3685	جهة مراكش - آسفي
26926	المملكة المغربية



جدول 112 : مراكز تصفية الدم

عدد مراكز	4
وحدات غسيل الكلى	68

المصدر : وزارة الصحة 2021

جدول 113 : مراكز تحاقن الدم

مركز تحاقن الدم الجهوي	1
بنك الدم	2
مخزن الدم	5

المصدر : وزارة الصحة 2021

جدول 114: الإسعاف والتدخل الطبي الاستعجالي

العدد	وحدات التدخل والإسعاف
1	مستعجلات القرب
1	الهليكوبتر أو المروحية للإسعاف : المصلحة المتنقلة للمستعجلات والانعاش
10	سيارة الإسعاف: المصلحة المتنقلة للمستعجلات والانعاش
29	سيارة الإسعاف للإسعافات الأولية

المصدر : وزارة الصحة 2021

جدول 115 : وحدات الطوارئ الطبية في المستشفيات (UMH)

العدد	الاسرة	أسرة الإنعاش	
0	0	0	الطوارئ الطبية الأساسية
1	7	6	الطوارئ الطبية المتكاملة
2	0	18	الطوارئ الطبية المتخصصة
3	7	24	المجموع

المصدر : وزارة الصحة 2021

جدول 116 : شبكة المؤسسات الطبية والاجتماعية

2	فضاء صحة الشباب
1	مراكز تقويم العظام
2	مركز الإدمان
4	مركز الطب الجامعي

المصدر : وزارة الصحة 2021

← القطاع الخاص

جدول 117 : المؤسسات الصحية الخاصة

33	المصحة
1102	الاسرة
38	الاشعة
15	مختبرات
491	صيدليات
8	مراكز تصفية الدم
6	مركز العلاج الطبيعي
961	الاستشارة الطبية
9	التمريض
4	سيارة الاسعاف

المصدر : وزارة الصحة 2021

2.4 التأطير الطبي وشبه الطبي

← الجهاز الطبي

بلغ عدد أطباء القطاعين العمومي والخاص خلال سنة 2020 بالعمالة، 1308 طبيبا، يمثل فيهم أطباء القطاع العمومي نسبة 58 بالمئة. ويمثل عدد أطباء القطاعين العمومي والخاص معا لعمالة مراكش، نسبة تصل الى 69 بالمئة من مجموع الأطباء بالجهة.

جدول 118: عدد الأطباء حسب القطاع

2020	عمومي	خاص
عمالة مراكش	1308	941
جهة مراكش. آسفي	1 830	1 386
المجموع الوطني	11 953	13 622

لا يشمل المراكز الإستشفائية الجامعية
المصدر: المجلس الوطني لهيئة الأطباء

جدول 119 : أطباء وزارة الصحة

2020	الأطباء العامون	الأطباء الاختصاصيون	المجموع
عمالة مراكش	190	1 118	1 308
جهة مراكش. آسفي	473	1 357	1 830
المجموع الوطني	3 616	8 337	11 953

المصدر: وزارة الصحة، النشرة الإحصائية السنوية للمغرب 2021

جدول 120 : أطباء وزارة الصحة المزاوون ش.م.ر.ص.أ

2020	الأطباء العامون	الأطباء الاختصاصيون	المجموع
عمالة مراكش	129	4	133
جهة مراكش . آسفي	350	15	365
المجموع الوطني	2 461	595	3 056

ش.م.ر.ص.أ: شبكة مؤسسات الرعاية الصحية الأولية, المصدر: وزارة الصحة

جدول 121 : جراحي الأسنان بعمالة مراكش

2020	جراحي الأسنان: عمومي	عيادة جراحة الأسنان: خاص
عمالة مراكش	12	242
جهة مراكش . آسفي	26	325
المجموع الوطني	323	3 643

المصدر: وزارة الصحة, النشرة الإحصائية السنوية للمغرب 2021

← الجهاز الشبه طبي

وفيما يخص الجهاز شبه الطبي العمومي, وحسب المعطيات المتوفرة لسنة 2020, فإن العمالة تتوفر على مساعدي الصحة, منهم مساعدي الصحة المجازين من الدولة المختصين, ومساعدي الصحة حاملي الشهادة الإعدادية.

اما بالنسبة لهيئة التمريض, فخلال سنة 2020 تم تعداد 1692 ممرضا متعددي الاختصاص. كما ضمت هيئة التمريض 209 قابلة و 2347 من ممثلي جهاز الشبه الطبي بعمالة مراكش.

جدول 122: الجهاز الشبه طبي حسب العمالة: عمومي

2020	ممرض متعدد المهام	قابلة	الشبه طبي	أنواع اخرى
عمالة مراكش	1 692	209	2 347	446
جهة مراكش . آسفي	3 143	601	4 474	730
المجموع الوطني	22 666	4 943	33 837	6 228

المصدر : وزارة الصحة, النشرة الإحصائية السنوية للمغرب 2021

جدول 123 : الجهاز الشبه طبي المزاوون ب ش.م.ر.ص.أ : عمومي

2020	ممرض متعدد المهام	قابلة	أنواع اخرى	المجموع
عمالة مراكش	104	106	97	307
جهة مراكش . آسفي	361	771	275	1 407
المجموع الوطني	2 519	5 816	2 212	10 547

ش.م.ر.ص.أ: شبكة مؤسسات الرعاية الصحية الأولية , المصدر : وزارة الصحة

← الفحوصات العلاجية

قدمت مؤسسات العلاجات الصحية الأساسية العمومية بعمالة مراكش , خلال سنة 2019, ما مجموعه 777057 فحصا طبيا , و 887 37 فحصا صحيا قبل الولادة, وهو ما يمثل 26 بالمئة و 19 بالمئة على التوالي, من مجموع الفحوصات المقدمة على صعيد الجهة.

جدول 124: الفحوصات العلاجية المقدمة من طرف مؤسسات العلاجات الصحية الأساسية

الفحوصات الطبية			
2019	قروي	حضري	المجموع
عمالة مراكش	205 754	571 303	777 057
جهة مراكش. آسفي	1 465 395	1 462 392	2 927 787
المجموع الوطني	6 580 252	13 375 322	19 955 574

المصدر: وزارة الصحة, النشرة الإحصائية السنوية للمغرب 2021

جدول 125 : الفحوصات الصحية قبل الولادة حسب الوسط

الفحوصات الصحية قبل الولادة			
2019	قروي	حضري	المجموع
عمالة مراكش	15240	22647	37 887
جهة مراكش. آسفي	124 501	70 289	194 790
المجموع الوطني	616 474	828 628	1 445 102

المصدر: وزارة الصحة, النشرة الإحصائية السنوية للمغرب 2021

5. الشباب والرياضة

1.5 المنشآت الرياضية بالعمالة

تتوفر العمالة على 22 منشأة رياضية، تضم 7 ملاعب للقرب 3 قاعات رياضية لممارسة عدد من الرياضات، ككرة القدم داخل القاعة، وكرة السلة، وكرة اليد والكرة الطائرة. كما تتوفر على 7 مسابح، 3 حلبات ألعاب القوى و 3 مراكز سوسيو رياضية للقرب.

جدول 126: التجهيزات الرياضية بعمالة مراكش

الجماعة	البنية الرياضية	رت
مقاطعة المنارة	المسبح المغطى النصف الأولمبي المحاميد	1
مقاطعة المنارة	المسبح المغطى النصف الأولمبي المسيرة	2
مقاطعة سيدي يوسف بن علي	المسبح المغطى النصف الأولمبي سيدي يوسف بن علي	3
مقاطعة جليز	المسبح المغطى الشرف	4
مقاطعة المنارة	المسبح المغطى العزوزية	5
مقاطعة المدينة	المسبح المغطى أكداال با حماد	6
مقاطعة النخيل	المسبح المغطى النخيل	7
مقاطعة المنارة	القاعة المغطاة المحاميد	8
مقاطعة جليز	القاعة المغطاة بنشقرون	9
مقاطعة جليز	القاعة المغطاة محمد البقال	10
مقاطعة المنارة	ملاعب القرب أسكجور	11
مقاطعة المنارة	ملاعب القرب لمحاميد	12
جماعة حربيل	ملاعب القرب تامنصورت	13
سيدي يوسف بن علي	ملاعب القرب سيدي يوسف بن علي	14
جليز	ملاعب القرب النخيل	15
جليز	منتزه مولاي الحسن	16
جماعة الأوداية	ملعب القرب الأوداية	17
جماعة آيت إيمور	ملعب القرب آيت إيمور	18
جماعة حربيل	المركز السوسيو رياضي للقرب حربيل	19
جماعة المنابهة	المركز السوسيو رياضي للقرب قطارة	21
جماعة سيد الزوين	المركز السوسيو رياضي للقرب سيد الزوين	22

المصدر: للمديرية الإقليمية لوزارة التربية الوطنية والتعليم الأولي والرياضة مراكش 2021

جدول 127 : البنية التحتية الرياضية بإقليم مراكش سنة 2021

سنة 2016	م.س.رق.م ⁽¹⁾	ملاعب الكبيرة	ملاعب العشب الصناعي	قاعات العاب القوى	المسابح مغطات	قاعات الرياضة
عمالة مراكش	9	1	1	3	1	6
مراكش - آسفي	37	1	4	6	2	14
المجموع الوطني	251	7	65	44	23	163

(1) المركز السوسيو الرياضي للقرب المندمج، المصدر : وزارة الشباب والرياضة، النشرة الإحصائية السنوية للمغرب 2021



الملعب الكبير مراكش

2.5 المؤسسات السوسيو ثقافية

← الأندية النسوية

يتوفر إقليم مراكش على 4 نوادي نسوية، بنسبة 14 % من مجموع الأندية النسوية المتمركزة بالجهة خلال سنة 2020. وقد استفادت من خدماتها 1970 امرأة، تحت إشراف أطر قارة ومساعدة بلغ عددها 33 مؤطرة.

جدول 128: الأندية النسوية

سنة 2020		مجموع المؤسسات		عدد المكونات		عدد المستفيدات من	
		القارة	المساعدة	الأنشطة القارة	الأنشطة الاشعاعية	التكوين المهني	
عمالة مراكش	4	4	29	199	1494	277	
مراكش - آسفي	28	22	97	616	3 974	630	
المجموع الوطني	388	309	1 059	7 939	41 784	7 534	

المصدر: وزارة الشباب والرياضة

← رياض الأطفال

وبالنسبة لرياض الأطفال التابعة لقطاع الشباب والرياضة، فقد بلغ عددها، خلال سنة 2020، 6 مؤسسات، استقطبت 461 طفلا، وقام بتأطيرهم 16 مربية، منهم 2 قارة و14 مساعدة.

جدول 129 : رياض الأطفال

سنة 2020	عدد المؤسسات	عدد المربيات	عدد المستفيدين من	الأنشطة الاشعاعية
		القارة	المساعدة	الأنشطة القارة
عمالة مراكش	6	2	14	208
مراكش - آسفي	32	11	70	1 039
المجموع الوطني	386	155	766	12 203

يخص فقط المؤسسات التابعة لقطاع الشباب و الرياضة .
النشرة الإحصائية السنوية للمغرب 2021. أنشطة تربوية غير مؤسساتية

← دور الشباب

وبخصوص دور الشباب بالعمالة، فقد بلغ عددها 10 مؤسسات، وقد استفاد من خدماتها، 164753 شاب وشابة موزعين بين 84713 في الأنشطة العادية، و80040 في الأنشطة الإشعاعية.

جدول 130: أنشطة دور الشباب

سنة 2020	عدد المشاركين	عدد المؤسسات	الأنشطة الإشعاعية	الأنشطة العادية	المجموع
عمالة مراكش	10	80 040	84 713	164 753	
مراكش - آسفي	49	369 994	351 503	721 497	
المجموع الوطني	642	2 964 129	2 187 733	5 151 862	

المصدر: وزارة الشباب والرياضة، النشرة الإحصائية السنوية للمغرب 2021

بلغ عدد المستفيدين من مراكز الاستقبال على صعيد عمالة مراكش، حسب اخر المعطيات المتوفرة خلال سنة 2018، حوالي 3300 مستفيد ومستفيدة.

جدول 131: تطور عدد المستفيدين من مراكز الاستقبال

سنة 2018	عدد الليالي	عدد المستفيدين
عمالة مراكش	10 066	3 300
المجموع الوطني	44 337	17 528

المصدر: وزارة الشباب والرياضة، النشرة الإحصائية السنوية للمغرب 2021

جدول 132 : المشاركون في المخيمات الصيفية

2019	
7362	عمالة مراكش
13 238	مراكش - آسفي
132770	المجموع الوطني

المصدر: وزارة الشباب و الرياضة، النشرة الإحصائية السنوية للمغرب 2021

جدول 133: النشاط السينمائي حسب العمالة

سنة 2020	عدد قاعات	عدد	المدخول
	السينما	المقاعد	الخام (بألف درهم)
عمالة مراكش	3	4 055	75 482
مراكش - آسفي	3	4 055	75 482
المجموع الوطني	27	28 647	497 141

المصدر: المركز السينمائي المغربي، , النشرة الإحصائية السنوية للمغرب 2021

6. التعاون الوطني

بلغ عدد المؤسسات التي يشرف عليها التعاون الوطني بالعمالة 96 مؤسسة خلال سنة 2020، منها 15 مؤسسة للرعاية الاجتماعية، والتي استفاد من خدماتها ما مجموعه 3509 شخصا.

كما تضم العمالة 45 مؤسسة للتربية والتكوين، والتي تستهدف النساء الأميات المنحدرات من أوساط اجتماعية هشة، والفتيات والفتيان المنقطعين عن الدراسة، أو غير المتمدرسين المنحدرين من أسر معوزة، وقدمت خدماتها لـ 2886 فردا.

وبخصوص رياض الأطفال وعددها 20، فقد استقطبت 565 أطفال، و11 فضاء لمحو الأمية والتي استفاد من خدماتها 700 شخصا.

الجدول أدناه توضح بالأرقام أهم الخدمات التي توفرها مراكز التعاون الوطني على صعيد عمالة مراكش وكذا المستفيدين والمستفيدات خلال سنة 2020

جدول 134 : الإدماج الاجتماعي

نوع المؤسسات	عدد المراكز	عدد المستفيدين
مراكز التربية والتكوين	45	2886
رياض الأطفال	20	565
التدرج المهني	05	1027
مؤسسات الرعاية الاجتماعية	15	3509
فضاءات محو الأمية	11	700
المجموع	96	8687

المصدر: التعاون الوطني، 2021

جدول 135 : المساعدة الاجتماعية

نوع الفضاءات	عدد الفضاءات	عدد المستفيدين
مراكز المساعدة الاجتماعية	02	340
مراكز التوجيه والمساعدة للأشخاص في وضعية إعاقة	01	3068
وحدات حماية الطفولة	01	421
فضاءات متعددة الوظائف للنساء في وضعية صعبة	01	102

المصدر: التعاون الوطني، 2021

7. الثقافة

1.7 المآثر التاريخية⁹

أسوار مراكش

اختلف المؤرخون حول تاريخ بناء أسوار مدينة مراكش، إلا أن أغلبهم يرجح ذلك إلى ما بين 1126 و1127م. ويقدر الجغرافي الإدريسي طول هذه الأسوار المرابطية، بحوالي تسع كيلومترات كانت كلها مبنية بالتراب المدكوك، أو ما يصطلح عليه محليا باسم اللوح.



خلال عهد الموحدين، عمل الخليفة يعقوب المنصور على تقوية نسيج المدينة وتحصينها، ببناء القسبة التي كانت مقر الحكم أو مدينة المخزن، وذلك على غرار مدن أخرى في الغرب الإسلامي. دعم الموحدون القسبة بعدة أبواب اندثر بعضها، ولم يبق منها إلا باب أگناو الذي لازال راصعا قبالة صومعة الجامع، وهو الباب الرئيسي للقسبة الموحدية، والذي ينفرد بشكله عن باقي الأبواب من خلال قوسه التام المتجانس الأطراف، وزخرفته الرفيعة.

■ باب دكالة وأغمات

يعتبر باب دكالة و باب أغمات، من الأبواب الرئيسية التي تتخلل أسوار المدينة العتيقة لمراكش، حيث يتوطن باب دكالة في جهتها الغربية، ويؤدي إلى مسجد باب دكالة، بينما يوجد باب أغمات في الجهة الشرقية من المدينة العتيقة، منفتحا بذلك على الطريق المؤدية إلى زاوية سيدي بن صالح.



فيما يتعلق بباب دكالة فهو يتشكل من برجين كبيرين يتوسطهما ممر يؤدي إلى قلب المدينة العتيقة، وتعود تسمية هذا الباب بدكالة، إلى المجال المجاور للمدينة والذي كانت آنذاك تقطنه الساكنة الموحدية. أما فيما يتعلق بباب أغمات فهو يشكل منافذ أحد الأبراج التي تتخلل الجهة الشرقية لأسوار المدينة.

⁹ <https://www.miniculture.gov.ma/?p=3752#.YttQxoSZPIX>

■ قصر البديع

يعتبر قصر البديع من منجزات الملك السعدي أحمد المنصور الذهبي سنة 1578م، تزامن بناؤه مع انتصار المغرب على الجيش البرتغالي في معركة وادي المخازن. وتشير المصادر التاريخية أن السلطان قد جلب لبنائه وزخرفته أمهر الصناع والمهندسين المغاربة والأجانب، حتى أن بعض المؤرخين والجغرافيين القدامى قد اعتبروه من عجائب الدنيا .



يقع قصر البديع في الجانب الشمالي الشرقي للقصة، يتميز التصميم العام للمعلمة بتوزيع متناسق للبنىات حول ساحة مستطيلة الشكل. يتوسط هذه الأخيرة صهريج كبير طوله 90 مترا وعرضه 20 مترا وأربعة صهاريج أخرى جانبية تتخللها أربع حدائق. إن أهم ما يميز قصر البديع كثرة الزخارف وتنوع المواد المستعملة كالرخام والتيجان والأعمدة المكسوة بأوراق الذهب، والزليج المتعدد الألوان،

والخشب المنقوش والمصبوغ والجبس. إلا أن هذه المعلمة البديعة تعرضت للهدم سنة 1696م حيث استعمل المولى إسماعيل العناصر المزينة لها لزخرفة بنايات عاصمته الجديدة مكناس.

■ القبة المرابطية



تعد الشاهد الجيد بمراكش الذي يبرز جمالية الفن المعماري المرابطي . تقع القبة المرابطية بالجهة الجنوبية لساحة بن يوسف بالمدينة القديمة. كشفت الحفريات التي أجريت بقلب المدينة بداية سنة 1948م، على إحدى البقايا النادرة للعمارة الدينية المرابطية بمراكش، تمثل ملحقة لمسجد علي بن يوسف الذي هدمه الموحدون بعد استيلائهم على المدينة حوالي 1130م. ويعزز هذا الطرح نقيشة غير واضحة تعلو القبة، كشف بعض الباحثين أن الإسم المنقوش عليها هو إسم السلطان علي بن يوسف .

يعتبر تصميم هذه المعلمة من المميزات التي أكسبتها سمة التفرد، حيث برع مشيدوها في إعطائها شكلا مستطيلا، تحمل الواجهات الخارجية للقبة نقوشا غنية تمثل أقواسا وأشكالا تحاكي نجمة سباعية يزين مدخلها من جهتي الشمال والجنوب قوسان مزدوجان على شكل حدوة فرس، ومن جهتي الشمال والشرق قوسان مفصصان.

■ قبور السعديين

تقع قبور السعديين بحي القصبة. انطلقت أشغال بنائها مع نهاية القرن 16 وبداية القرن 17، بتشييد قبة دفن بها أفراد العائلة الملكية السعدية، خاصة لالة مسعودة، أم السلطان أحمد المنصور، وأبوه وأخوه. وقد شكلت هذه القبة النواة الأولى للمركب الذي تم توسيعه وزخرفته من طرف السلطانين عبد الله الغالب وأحمد المنصور الذهبي.

يتشكل الضريح من جناحين: يضم الأول مجموعة من الفضاءات التي تم بناؤها من طرف أحمد المنصور حيث دفن بها، وهي مكونة من ثلاث قاعات:



1. **قاعة المحراب:** وهي عبارة عن مسجد صغير مشكل من ثلاث أروقة ترتكز على أعمدة من الرخام. هذا المسجد يتوفر على محراب جميل ومزخرف بالمقرنصات.

2. **قاعة الاثني عشرة عمودا:** دفن بها جثمان السلطان أحمد المنصور والساطين الثلاثة، الذين تعاقبوا على الحكم من بعده. زينت هذه القبة بمزيج من الجبس والخشب المنقوشين

والزليج والرخام، جسدت هذه الكتابات من خلال عناصر نباتية هندسية.

3. **قاعة الكوات الثلاث:** وهي مكسوة بزخارف أجمل من سابقتها، وقد استعملت فيها نفس مواد وتقنيات الزخرفة التي تميز باقي الفضاءات.

■ سقاية المواسين

تنتمي سقاية المواسين إلى مجمع يحمل الاسم نفسه، يتكون هذا الأخير بالإضافة إلى هذه السقاية من مسجد، حمام، خزانة ومدرسة قرآنية. تم تشييد هذا المركب بأمر من السلطان السعدي عبد الله الغالب ما بين 1562-1563. تقع سقاية المواسين شمال قاعة الوضوء التابعة للمسجد، لها تصميم مستطيل، تحتوي على ثلاثة مداخل وثلاثة أحواض ماء وسقاية اعتمد تصميمها نموذج سقاية علي بن يوسف المرابطي.

■ مسجد الكتبية

يتوسط جامع الكتبية مدينة مراكش، بالقرب من ساحة جامع الفنا. وتسمية المسجد مشتقة من "الكتبيين"، وهو اسم سوق لبيع الكتب يعتقد أنه كان بمقربة من المساجد.



لقد بني جامع الكتبية الأول من طرف الخليفة عبد المومن بن علي الكومي سنة 1147م، على أنقاض قصر الحجر المرابطي، الذي كشفت التنقيبات الأثرية على بنياته ومكوناته المعمارية.

أما المسجد الثاني فقد تم بنائه في سنة 1158م، وهو يشبه من حيث الحجم البناية الأولى، وينتظم في قاعة للصلاة مستطيلة الشكل تضم سبعة عشر رواقا موجهة بشكل عمودي نحو القبلة، تحملها أعمدة وأقواس متناسقة وتيجان فريدة تذكر بتلك

التي نجدها بجامع القرويين بفاس. ويشكل التقاء رواق القبلة بقببه الخمسة، والرواق المحوري تصميمًا وفيها لخصائص العمارة الدينية الموحدية التي كان لها بالغ التأثير في مختلف أرجاء الغرب الإسلامي.

■ مدرسة بن يوسف

تؤكد المصادر التاريخية أن النواة الأولى لهذه المدرسة تعود للفترة المرينية. وقد أعاد السلطان السعدي عبد الله الغالب بنائها بين سنتي 1564-1565. وتعتبر بحق من روائع المدارس المغربية. تحظى مدرسة ابن يوسف بأهمية بالغة، نظرا لموقعها بساحة ابن يوسف، التي تحمل دلالة تاريخية كبيرة، فضلا عن كونها النواة الأصلية لمدينة مراكش.



لقد أعاد السعديون الحياة لهذا الحي بنائهم للمدرسة ذات الشكل المربع بمساحة إجمالية، تبلغ حوالي 1680 مترا مربعا. وعلى امتداد أربعة قرون، كانت المؤسسة معقلا للعلماء ومقصدا للطلبة المتعطشين للمعرفة في مختلف العلوم، خاصة منها الدينية والفقهية. كما أنها تعكس روعة الفن السعدي.

بمدخل البناية، تسترعي انتباه الزائر قبة ذات

مقرنصات مصنوعة من الجبس، تحمل نقishtين. يتوسط المدرسة حوض وأروقة تعلوها غرف تتوزع على الطابق العلوي. أما قاعة الصلاة، فهي مكونة من ثلاثة بلاطات عرضية، يفصلها صفان من الأعمدة الرخامية. وتتوفر البلاطات الجانبية على خزانات خشبية، استعملت كمكتبات خاصة بطلبة المدرسة.

■ ساحة جامع الفنا




تشكل ساحة جامع الفنا فضاءا شعبيا للفرجة والترفيه، وبناء على ذلك تعتبر القلب النابض لمدينة مراكش حيث كانت وما زالت نقطة التقاء بين المدينة والقصبة المخزنية والملح، ومحجبا للزوار من كل أنحاء العالم للاستمتاع بمشاهدة عروض مشوقة لمروضي الأفاعي ورواة الأحاجي والقصص، والموسيقيين الى غير ذلك من مظاهر الفرجة الشعبية التي تختزل تراثا غنيا وفريدا، كان من وراء ترتيب هذه الساحة تراثا شفويا إنسانيا من طرف منظمة اليونسكو سنة 1997 .

■ قصر الباهية

تقع معلمة قصر الباهية وسط المدينة العتيقة التابعة لبلدية مراكش المدينة. شيدت معلمة قصر الباهية في القرن التاسع عشر عند مدخل المدينة العتيقة لمراكش، من طرف أحد أشهر وزراء السلطان مولاي الحسن المعروف بإحماد. ونظرا لشعاعته وحجمه الكبير، فقد استغرقت الأشغال به مدة طويلة حتى استكمل بناءه ابنه فيما بعد .

يمتد القصر على مساحة هكتارين تقريبا وقد كانت بعض مرافقه معرضة بشكل دائم للعوامل المناخية الأمر الذي أدى إلى تدهورها وتلاشيها بينما حافظ الجانب الأوسط من القصر، والمفتوح للزيارة العمومية، على حالة جيدة

تتألف مرافق القصر من رياض صغير، وصحن صغير وساحة شرفية، مساحتها (50م.50م) مرصفة بالرخام، تحيط بها أروقة مدعمة بأعمدة خشبية، ورياض كبير بناه السي موسى، ثم جناح خاص " المنزه".



قصر الباهية

2.7 البنيات الثقافية

الموقع	المؤسسات الثقافية
المركز الثقافي الفرنسي المركز الثقافي الاسباني المركز الامريكي	المعاهد الثقافية
المجلس الجماعي الداوديات	دار الثقافة
المحاميد	دار المواطن
جماعة واحة سيدي إبراهيم (دوار بلعكيد)	مكتبة المركز الثقافي
المركز الثقافي الداوديات	مسرح الهواء الطلق
المركز الثقافي قطب المواطن المحاميد	مسرح الهواء الطلق
مقاطعة المدينة	المركب الثقافي باب اغلي
جماعة مشور القصبه	مركز ثقافي متعدد الاختصاصات "سينملا موريتانيا سابقا"
الداوديات تامنصورت قطب المواطن المحاميد	المراكز الثقافية
الداوديات عرصة الحامض قطب المواطن بالمحاميد	المعاهد الموسيقية
ابن يوسف الداوديات المكتبة الوسائطية النخيل المكتبة الوسائطية المحاميد المكتبة الوسائطية دوار الكدية	الخزانات الوسائطية
باب دكالة باب اغمات الداوديات قصر الباهية قصر البديع	الاروقة

المصدر: المندوبية الجهوية للثقافة 2021

← المتاحف



- متحف مراكش: ،متحف في وسط مراكش. يقع بالقرب من مدرسة بن يوسف الدينية، الذي بني في نهاية القرن التاسع عشر من قبل مهدي منبهي. تم استعادة القصر بعناية من قبل مؤسسة عمر بنجلون، وتحويله إلى متحف في عام 1997. المنزل في حد ذاته متحف يمثل العمارة التقليدية، يشمل على حد سواء فنون حديثة وتقليديه جنباً إلى جنب مع الفن المغربي، من كتب تاريخية، فخار، وقطع نقدية مغربية.



- متحف دار السي سعيد: متحف دار السي سعيد يقع بمدينة مراكش المغربية، وهو من المنازل التقليدية الفاخرة بمدينة مراكش التي أنشئت في النصف الثاني من القرن التاسع عشر من قبل سعيد بن موسى.

- متحف فريد بلكاوية : يقدم المتحف لمحة عامة عن أشكال التعبير الفني المتعددة التي اعتمدها الفنان التشكيلي فريد بلكاوية، والوسائل والأدوات المتنوعة التي استخدمها خلال مساره الفني، إرادة الراحل في تقاسم إرثه الفني مع الأجيال القادمة.



- متحف اف سان لوران : يتمركز هذا المتحف على مقربة من حديقة "ماجوريل" التي اقتناها سان لوران في بداية الثمانينات وحولها إلى واحة غناء تزخر بأجمل النباتات والأزهار.



- **متحف دار الباشا :** توجد في المدينة العتيقة وكانت على ملك "التهامي الكلاوي" (1878 - 1956) باشا مراكش وتحوّلت حاليا بعد الترميم الى «دار الباشا متحف الروافد..» جمعت الدار بين براعة الحرفي المغربي و طرق الديكور الغربي..



- **متحف محمد السادس لحضارة الماء:** تم تدشينه في 5 يناير 2017 من طرف ولي العهد الأمير مولاي الحسن، المتحف يمتد على مساحة 20 ألف متر مربع بغلاف مالي اجمالي يصل إلى 163 مليون درهم. ويعتبر أول متحف متخصص في تاريخ وحضارة الماء بالمغرب



← المسرح الملكي

يوجد بالمدينة مسرح وحيد, وهو المسرح الملكي, الذي يعتبر منشأة ثقافية وفنية, فريدة من نوعها يجب أن يرد لها الاعتبار لتقوم بدورها, كمعيل لتنمية الثقافية والفنية.

3.7 الأنشطة الثقافية والفنية

تعتبر عمالة مراكش مدينة الثقافة والتظاهرات على الصعيد الوطني والدولي. فهي تحتضن أكثر من 80 تظاهرة في السنة.

- مهرجان السينما الدولي
- مهرجان مراكش للضحك
- الملتقيات الدولية

← الأنشطة الثقافية

- شهر التراث
- اليوم العالمي للمسرح
- اليوم العالمي للموسيقى
- اليوم العالمي للشهر
- مهرجان الوطني للفنون الشعبية
- مهرجان الملحون والاغنية الوطنية
- مهرجان المسرح الملكي الدولي للكوميديا
- ملتقى زهرية مونية

← القطاع الخاص

- يساهم القطاع الخاص بشكل كبير في الحركة الثقافية والفنية، التي تشهدها عمالة مراكش من خلال المتاحف والمراكز التابعة لها طيلة السنة.

الخاتمة

المونوغرافيا وثيقة تهدف إلى تحديد وتشخيص الحالة الراهنة لظاهرة ما، محددة بالزمان والمكان؛ وتشمل جمع المعطيات الكمية والكيفية الصحيحة والمرتبطة بمختلف مجالات التنمية الاقتصادية والاجتماعية والثقافية والبيئية للمنطقة. وكذا المعلومات لدى المصالح والإدارات العمومية،

ان الهدف من توثيق هذه المعطيات، هو تسهيل الولوج إليها والبناء عليها في مسلسل التحليل وتحديد نقاط الضعف والقوة، وبالتالي رسم الأهداف والنتائج والأنشطة وما يرتبط بذلك، بغية وضع برنامج تنموي يستهدف ساكنة عمالة مراكش

وتهدف كذلك الى تنظيم المعطيات المتوفرة والمحصل عليها بشكل منظم، حيث يجب تجاوز المعطيات الخام، وغير المتجانسة إلى معلومات مجمعة ومصنفة حول الوضعية الاقتصادية والاجتماعية والثقافية والبيئية وغيرها للمنطقة المراد دراستها.

بناء على ما قدمنا من معطيات واحصاءات تهم كافة القطاعات، فانه يتضح جليا توفر عمالة مراكش، على المؤهلات التي تجعل منها منطقة جذب للمستثمرين والسياح على السواء. ان كانت هذه المؤهلات بشرية من حيث الكفاءات التي تتوفر عليها، او طبيعية لما تزخر به من مناظر طبيعية خلابة تجعل من المنطقة قبلة سياحية مغرية، او فلاحية من حيث تنوع انتاجها الزراعي والحيواني او الاقتصادية لكونها محط انظار المستثمرين لتوفرها على بنيات تحتية مهمة من طرق ومناطق صناعية

على الرغم من كل هذه المؤهلات التي ذكرت في هذه الوثيقة، الا ان المنطقة تعاني من بعض الاكراهات، كقطاع الصحة الذي يشهد ضعفا في الخدمات، من قبيل النقص في الاطر الطبية. وكذا قطاع التعليم الذي يعاني من بعض الصعوبات على الرغم من الجهود المبذولة في هذا الصدد، والتي تتمثل في بناء المؤسسات وتوفير النقل المدرسي، الا انها لا تسد الحاجات المتزايدة، خاصة في الوسط القروي.

المصالح الخارجية بعمالة مراكش

الهاتف	العنوان	المصالح الخارجية
0524432003	شارع 11 يناير	ولاية جهة مراكش اسفي
0524351335		الجماعة الحضرية لمراكش
0524401782		جهة مراكش اسفي
0524422515 0524437837	كيليز	الوكالة الحضرية لمراكش
	شارع حسن الثاني مراكش	المديرية الإقليمية للتجهيز والماء
	سملالية 274	المديرية الجهوية للصحة مندوبية مراكش
0524304238	شارع فلسطين	المديرية الإقليمية للتربية والتكوين مراكش
0524490507	طريق تاركة	المديرية الإقليمية للضرائب - مراكش
0524344192	طريق تاركة	المديرية الجهوية للجمارك
0524307732	حي المحمدي الداوديات	مندوبية الإقليمية للصناعة والتجارة مراكش
0524447665	شارع مولاي الحسن	المديرية الجهوية للشباب والثقافة والتواصل
	رياض العروس رقم 1 سيدي بوعمر	المندوبية الجهوية للأوقاف والشؤون الإسلامية مراكش
0524435430	زنقة ابن خفاجه	المفتشية الجهوية للسكنى وسياسة المدينة
0524386674		المديرية الجهوية للصناعة التقليدية مراكش
	14 درب لبزوي	الخزينة العامة للمملكة
	شارع مولاي رشيد	المديرية الجهوية للمكتب الوطني للكهرباء والماء الصالح للشرب
0524420493	شارع جون كندي، جنان الحارقي	المركز الجهوي للاستثمار مراكش اسفي

0608171304		غرفة التجارة والصناعة والخدمات مراكش أسفي
0524426198 0524426204	عرصة الحامض، باب دكالة مراكش	غرفة الصناعة التقليدية بمراكش
0661700082	شارع يعقوب المريني، حي جليز، مراكش	المديرية الجهوية للبيئة بجهة مراكش أسفي
0524438222		المديرية الاقليمية للفلاحة مراكش
0524341679		المديرية الجهوية للصندوق الوطني للضمان الاجتماعي - مراكش
0524448964	شارع جنان الحارثي	وكالة الحوض المائي لتانسيفت
0524447335		لوكالة الوطنية للمحافظة العقارية والمسح العقاري والخرائطية
0524386723		المديرية الجهوية لأملاك الدولة بمراكش
0524385261	يوسف بن تاشفين	المجلس الجهوي للسياحة
0524308365 0524308459		المديرية الجهوية للطاقة والمعادن
0524434885	شارع الكليات	جامعة القاضي عياض